

АРИИ – КТО ОНИ?

SATYÂT NÂSTI PARO DHARMAH
«НЕТ РЕЛИГИИ ВЫШЕ ИСТИНЫ»

Юрий Максименко

Февраль 2019

ОГЛАВЛЕНИЕ

ВСТУПЛЕНИЕ		3
ГЛАВА 1 СВЕДЕНИЯ ОБ АРИЯХ		
I	НАЧАЛО АРИЙСКОЙ РАСЫ ПО Ч.ЛЕДБИТЕРУ	7
II	ОБ АРИЯХ ПУСТЫНИ ГОБИ	23
III	АРИЙСКАЯ ИСТОРИЯ ИНДИИ	26
IV	КОММЕНТАРИЙ К ГЛАВЕ	36
ГЛАВА 2 О СЕВЕРНОЙ ПРАРОДИНЕ		
I	ЧТО ИЗВЕСТНО НА ТЕКУЩИЙ МОМЕНТ	38
II	О СЕВЕРНОЙ ЗЕМЛЕ	47
III	СЕВЕР — ПРАРОДИНА АРИЕВ	55
IV	ВСЕ ПУТИ ВЕДУТ НА СЕВЕР	60
V	ПОСЛЕСЛОВИЕ К ГЛАВЕ	82
ГЛАВА 3 О РАССЕЛЕНИИ АРИЕВ		
I	О СЕВЕРНОМ МАТЕРИКЕ	86
II	АНАЛИЗ ПУТЕЙ РАССЕЛЕНИЯ АРИЕВ	103
III	СОВРЕМЕННАЯ НАУКА ОБ ИНДОЕВРОПЕЙЦАХ	115
IV	АНДРОНОВСКАЯ КУЛЬТУРА АРИЕВ	122
V	АРИИ ПО ВЕЛЕСОВОЙ КНИГЕ	126
ЗАКЛЮЧЕНИЕ		133

ВСТУПЛЕНИЕ

Впервые о существовании былой арийской языковой и культурной общности западные учёные заговорили в XIX веке. Такая точка зрения основывалась на том, что до сих пор на огромных пространствах Европы и Азии люди говорят на языках, многие слова которых схожи с древними санскритскими словами. Мифологические представления этих народов также весьма сходны между собой. Предки нынешних народов, говорящих на этих языках, называли себя «Арьями» — санскр. агуа (произн. «арья»); существует также написание этого термина, как «арии». Однако первоначальная территория расселения ариев оставалась неведомой. О месте происхождения ариев высказывались самые разнообразные догадки. В XIX веке археология ещё не достигла большого развития, и исследователям приходилось полагаться на санскритские литературные источники, в основном, на тексты священных Вед. В построении западными учёными своих теорий определяющую роль играло их понимание этих древних текстов, что не всегда соответствовало истине (как правило, переводы были не совершенны). Согласно их представлениям, кочевые племена арийских варваров, вышедшие из Центральной Азии — или из Восточной Европы, пройдя западные отроги Гималаев, вторглись на территорию современной Индии и уничтожили высокоразвитую цивилизацию дравидов — Хараппу, народа, населявшего якобы в то время эти места. Западные учёные считают, что это произошло приблизительно за 1500 лет до н.э. А все великие памятники ведийской литературы были созданы через какие-нибудь 2–3 сотни лет после этого.

Подобные теории в XIX веке представлялись вполне естественными и в дальнейшем не подвергались ни проверке, ни серьёзному сомнению. Однако непредвзятыми назвать их нельзя. Подобные представления о древних ариях были обусловлены имперскими притязаниями политиков, фанатизмом христианских миссионеров и германским национализмом. Как результат подобных взглядов, не допускалось, чтобы упоминаемой в Ведах арийской страной - Арьявартой могла быть Северная Индия. Даже когда в 1920 году были открыты археологические памятники древней цивилизации долины Инда, большинство учёных сочли, что эти города были разрушены нападшими на них арийскими варварами с севера. Созданию подобных предвзятых концепций и неверной хронологии Индостана способствовало также отсутствие необходимой полноты научных знаний и надёжной методологии исследований.

В XX веке у индийских учёных появились новые возможности для исследования доисторической цивилизации Индии. На территории более миллиона квадратных километров — значительно большей, чем совокупная территория всех других ранее известных древних цивилизаций, включая Месопотамию и Египет — были обнаружены новые археологические памятники Хараппской цивилизации. Теперь очевидно, что период существования индийской цивилизации измеряется уже не веками, а тысячелетиями. Таким образом, если согласно эзотерическим знаниям Коренной Род Пятой Коренной расы начал переселяться с севера Евразии в Индостан около XVIII тыс. лет до н.э., а последнее переселение было перед самым затоплением Атлантиды в X тыс. до н.э., что считается нынешними учёными доисторическим периодом. Это и есть, что называется периодизация и «развитие культуры исконно индийской цивилизации с древнейших времен до исторического периода», подтверждаемое археологическими свидетельствами.

Западные учёные до сих пор не могут прийти к однозначному выводу относительно точного значения древнего слова «арья». В древнем санскритском словаре «Амаракоша» говорится, что это — чисто санскритское слово, имеющее значение «благородный человек, приобщившийся к высокой духовной культуре». Согласно мнению индийских учёных, основанному на изучении обширной ведийской и пуранической литературы, термин «арья» никогда не обозначал принадлежность к какому-либо народу или языку. Это слово, в значении «благородный человек», встречается и в проповедях Будды, и в надписях Кира, первого императора Персии. Только в Ригведе слово «арья» встречается 36 раз — в основном как прилагательное, означающее определённый тип характера или поведения. Суффикс *-я* означает «который» или, более развёрнуто, «тот, кто обладает свойствами, выражаемыми идущим перед ним корнем (кстати, суффикс *-ка* имеет аналогичное значение). Таким образом, «арья» означает «обладающий свойствами *«ар»*». Что же такое *«ар»*? Возможно, сравнение с древними русскими словами «ОРАТИ» — «пахать» и «ОРАТАЙ / РАТАРЬ» — «пахарь» поможет выяснить значение этого корня, если предположить, что «ОРАТИ» имеет смысл «возделывать», «быть в возделанном виде». Следовательно, корень «ар» означает «возделанный», «культурный», «облагороженный». Тогда очевидно, «арья» — «человек, возделавший себя, свои отношения и знания», что соответствует значению, определяемому «Амаракошей».

В проведенных нами ранее исследованиях «Древнейшая история человечества» (далее (1)) и «Эзотерика – ключ к познанию реальной истории человечества» (далее (2)) были выявлены некоторые исторические факты по становлению Арийской (нынешней) человеческой цивилизации. В том числе, что пятая Коренная Раса, которая стоит ныне во главе человеческой эволюции, произошла из пятой подрасы Атлантов — первичных семитов. Наиболее выдающиеся семьи этой подрасы были выделены и размещены на северных берегах существовавшего тогда Центрального моря Азии (Гобийское море), задолго до гибели Атлантиды. Это море видно на карте (рис. 1), которая была представлена в книге Скотта-Эллиота «История Атлантиды».

Учение, изложенное Е.Блаватской в «Тайной Доктрине», говорит, что задолго до гибели Атлантиды, а именно последнего ее оплота – острова Посейдониса, на берегах центральноазиатского моря, в тех местах, где сейчас раскинулись таинственные пустыни, обрели свою родину те, кто стал родоначальником и полноправным представителем тогда ещё зарождающейся пятой Коренной Арийской Расы. Племена, которые Ману (Иерарх, Посвященный) отделил для созидания новой Коренной Расы, проложили себе путь к центральноазиатскому морю, что произошло примерно 80 тыс. лет назад (л.н.). Там-то, на севере Евразии, и была основана первая Арийская империя, откуда народившаяся раса и распространилась впоследствии по разным частям земного шара. Именно от этого расселения начинается настоящая история нашей цивилизации, существующей сейчас на планете Земля. Из Азии вследствие центробежного импульса стали расселяться народы Арийской Расы, неся новое сознание и культуру на новые земли. Истоки величайших культур древности, каковыми были культуры Индии, отчасти Египта и другие, получили своё развитие благодаря духовным началам, исходящим из Азии.

Арийская Раса разделилась на подрасы, а те, в свою очередь, на подподрасы и т.д., создавая сложную картину, как человеческих типов, так и общественных образований, государств, культур. Но, разделившись на огромное количество звеньев, тем не менее, в каждом из этих звеньев, несмотря на их, может быть, колоссальное внешнее отличие друг от

друга, содержалось нечто общее, сближающее их и указывающее на то, что все эти ветви произошли от одного ствола. Это общее прослеживается как в сфере языка, так и культуры.

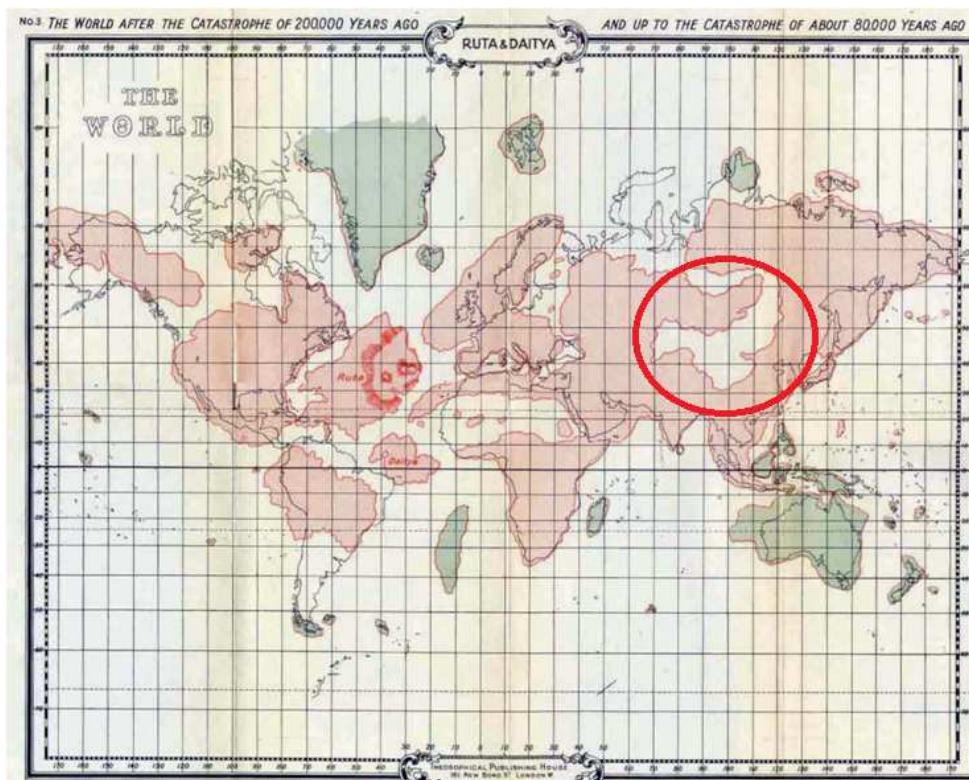


Рис. 1

Центрально-азиатское (Гобийское) море до катастрофы, произошедшей примерно 80 000 л.н.

Отметим при этом один важный момент. В 1882 году известный теософ А.П.Синнетт заявил, что получил от тибетского Махатмы К.Х. ответ на свои вопросы об Атлантиде. Имеется в виду известная переписка Синнетта с Махатмами (см. «Эзотерическое учение и человеческая цивилизация», далее (3)), в которой один из них, К.Х., писал: «Погружение Атлантиды (группы континентов и островов) началось во время миоценового периода — как и сейчас, наблюдается постепенное погружение некоторых ваших континентов — и оно достигло наивысшей точки сначала в окончательном исчезновении самого большого континента — событие, совпавшее с подъёмом Альп, затем подошла очередь последнего из островов, упомянутого Платоном. Египетские жрецы Саиса говорили Солону, что Атлантида (единственный оставшийся на тот момент большой остров) погибла за 9000 лет до их времени. Это не было вымышленным числом, ибо они на протяжении тысячелетий тщательно охраняли свои достижения. Но тогда, говорю я, они упомянули лишь о Посейдонисе¹, и никогда не открыли бы свою сокровенную хронологию даже великому греческому законодателю... Великое событие — торжество наших «Сынов Света», обитателей Шамбалы (тогда — остров в центральноазиатском море) над себялюбивыми, если не совершенно порочными, магами Посейдониса случилось ровно 11 446 лет

¹ Это слово, Ποσειδώνις, Посейдонис, по-древнегречески женского рода, как и Ατλαντις, Атлантис; последнее по-русски традиционно передаётся как «Атлантида», подобным же образом и первое следовало бы передавать как «Посейдонида» (как это делает Н.Ф.Жиров), и означает это „Посейдонова“.

тому назад» (подчеркиваем, это было написано в 1882 году)<http://dic.academic.ru/dic.nsf/ruwiki/6590> - cite note-23.

Вот такими основополагающими сведениями об ариях мы предварили наше исследование. В предлагаемой работе мы намерены подробно остановиться на начальных моментах арийской цивилизации, в частности, на месте ее зарождения и дальнейшем расселении, отталкиваясь от чего можно распутывать клубок исторических малоизвестных нам всем событий и прийти, в конечном итоге, до понимания основ современной цивилизации. Мы попытаемся проследить эволюцию Арийской цивилизации с древнейших времен, раскрыв тем самым неудобный для обсуждения пресловутый Арийский вопрос!

ГЛАВА 1 СВЕДЕНИЯ ОБ АРИЯХ

I

НАЧАЛО АРИЙСКОЙ РАСЫ ПО Ч.ЛЕДБИТЕРУ

В исследовании «Древнейшая история человечества» (1) мы показали процесс зарождения Арийской Расы (теософовский термин). Вкратце начальная история — как Арийской Расы в целом, так и ее пятой Тевтонской подрасы по Ч.Ледбитеру изложена ниже. На рубеже 19-20 веков Ч.Ледбитер был признан одним из величайших теософских авторитетов в сфере психических и оккультных явлений. Источником сведений для нашего исследования будет его книга «Человек: откуда, как и куда, запись ясновидческого исследования» (*Man: Whence, How and Whither, A Record of Clairvoyant Investigation*), авторами которой являются некогда президент Теософского Общества (в дальнейшем ТО) Анни Безант и член ТО Чарльз Ледбитер https://ru.wikipedia.org/wiki/%D0%A7%D0%B5%D0%BB%D0%BE%D0%B2%D0%B5%D0%BA:%D0%BE%D1%82%D0%BA%D1%83%D0%B4%D0%B0,%D0%BA%D0%B0%D0%BA%D0%B8%D0%BA%D1%83%D0%B4%D0%B0-cite_note-1. Впервые книга была опубликована в 1913 году https://ru.wikipedia.org/wiki/%D0%A7%D0%B5%D0%BB%D0%BE%D0%B2%D0%B5%D0%BA:%D0%BE%D1%82%D0%BA%D1%83%D0%B4%D0%B0,%D0%BA%D0%B0%D0%BA%D0%B8%D0%BA%D1%83%D0%B4%D0%B0-cite_note-2. С позиций теософии https://ru.wikipedia.org/wiki/%D0%A7%D0%B5%D0%BB%D0%BE%D0%B2%D0%B5%D0%BA:%D0%BE%D1%82%D0%BA%D1%83%D0%B4%D0%B0,%D0%BA%D0%B0%D0%BA%D0%B8%D0%BA%D1%83%D0%B4%D0%B0-cite_note-7 она повествует о происхождении и эволюции Солнечной системы, её планет, жизни на них, земного человечества, его великих цивилизаций, а также отдельных представителей человечества. Как видим, книга посвящена очень интересным вопросам нашего бытия. Полагаем, что сведения Ч.Ледбитера помогут нам разобраться в зарождении и эволюции нашей нынешней цивилизации на планете. В исследованиях (1) и (3) мы показали реальность существования, как материка Атлантиды, так и Атлантической цивилизации, которая собственно и дала жизнь новой цивилизации вместо погибшей. Сделаем при этом одно замечание. Предложенная ниже схема зарождения Арийской цивилизации является лишь наброском исторических процессов, и схему эту надо рассматривать в увязке со всей информацией, изложенной в данном исследовании. Итак.

До катастрофы 75 025 г. до н.э.²

Первым решающим шагом в создании Арийской расы было обособление некоторого племени белой пятой Атлантической подрасы («лунноцветной расы», как об этих людях поэтически говорится в «Станцах Дзиан», приводимых в «Тайной Доктрине») в горах на севере острова Руты³, что произошло приблизительно за 100 000 лет до нашей эры. Выбравшим представителям пятой подрасы было сказано, что однажды они отправятся дале-

² Обычно называемой катастрофой 80 000 г. до н.э.

³ Северный из двух огромных островов в Атлантическом океане, из которых состояла Атлантида в предпоследний период своего существования; имя второго — Дайтья (иногда пишется «Дайтия»).

ко, в другой край, который с тех пор станет для них «обещанной⁴ землей», и что их народом будет управлять Царь и Бог (Иерарх Ману - Посвященный), которых они физически не знают. Таким образом, они находились в готовности к прибытию Великого, который должен повести своих людей в безопасное место, где они избегут грядущей катастрофы — таковой 75 025 г. до н.э. (по эзотерике – это третья катастрофа с материком Атлантида, предпоследняя до полной гибели Атлантиды).

Итак, в 79 797 г. до н.э. Ману вызвал отобранных своих людей к побережью, с тем, чтобы они могли переправиться через Сахарское море⁵, а далее идти пешком по югу Египта в Аравию. Подготовленная для этого флотилия перевезла первый раз около двух тысяч девятисот человек, которые были высажены на берег на восточном краю Сахарского моря, и возвратилась к месту посадки, чтобы забрать другую часть. Было выполнено три рейса, и маленький народ, числом до девяти тысяч мужчин, женщин и детей, плюс ещё несколько человек из других мест, выступил в поход в восточном направлении.⁶ Вся процедура посадки, высадки, временного расселения, для того чтобы подождать товарищей, и подготовки к пешему походу заняла несколько лет, и Ману, совместно с некоторыми другими высокими должностными Иерархами, был тогда послан Главой Иерархии (по эзотерике – Вселенский разум), чтобы повести их к некоему горному плато Аравии⁷, где они должны были оставаться какое-то время.

Когда наши переселенцы проходили около границ Египта, в нём процветала роскошная Толтекская цивилизация (представителей Атлантской расы), а Египетский Правитель, следуя толтекской традиции, что другие расы существуют, чтобы толтеки могли их эксплуатировать, попробовал подкупить их остаться в его стране. Некоторые поддались искушению и, вопреки приказу Ману, остались в нижнем Египте, чтобы немного позже стать рабами господствующих толтеков.

За две тысячи лет проживания в Аравии выборка из пятой Атлантской подрасы чрезвычайно росла и умножалась и стала народом численностью в несколько миллионов. Они были обособлены от остального мира⁸ поясом песков, которые можно было пересечь только караванами с достаточными запасами воды, и существовал только один проход, где имелись вода и трава — примерно там, где теперь Мекка. Время от времени переселенцы покидали основную колонию и некоторые селились на юге Палестины, а некоторые — на юге Египта. Передвижения эти поощрялись представителями Ману, поскольку размер плато был ограниченным, и перенаселение достигло степени неудобства. Иногда Ману воплощался Сам, а его потомки образовывали обособленный класс до некоторой степени улучшенного типа. Но обычно физически Он не присутствовал, но управлял делами через своих заместителей. Народ этот был пастушеским и земледельческим, не селившимся в больших городах, и плато стало плотно населённым до такой степени, что спустя приблизительно три тысячи лет оно стало походить на одну огромную деревню. Тогда,

⁴ Иначе «обетованной», но, чтобы избежать вводящих в заблуждение ассоциаций, вместо церковнославянской формы этого слова здесь употребляется современная.

⁵ Существовало тогда на месте пустыни Сахары, которая образовалась затем в результате поднятия геологических пластов, вызванного катастрофой 9564 г. до н.э.

⁶ Пять шестых из девяти тысяч были из пятой подрасы; одна двенадцатая часть была Аккадцы, и ещё одна двенадцатая — Толтеки, и каждый был лучшим из своего народа.

⁷ Т.е. Аравийского полуострова.

⁸ «„Мир“ — Земной шар, Земля, а также люди, население Земного шара, в отличие от „мир“ — согласие, отсутствие вражды, ссоры, войны; соглашение воюющих сторон о прекращении войны; спокойствие, тишина».

чтобы уменьшить население в центральной части, Ману отправил очень много переселенцев в Африку, чтобы основать там большую колонию. Эта колония позже, к сожалению, была полностью истреблена.

И лишь за несколько лет до катастрофы 75 025 г. до н.э. — по получении послания от Главы Иерархии — Ману выбрал примерно семьсот Своих *собственных* потомков, чтобы повести их на север. Он сделал из этих людей неправоверную секту, с жизнью более строгой, чем у окружающих, а правоверные⁹, среди которых они жили, смотрели на них отнюдь не благосклонно, поэтому Ману посоветовал им последовать за Ним в страну, где они, избежав преследований правоверных, могли бы жить в мире, в страну, до которой было несколько лет пути.

После продолжавшегося несколько лет путешествия Ману достиг юго-западных берегов Гобийского моря - на месте нынешней пустыни Гоби (см. выше рис. 1), но, учитывая полученное Им послание, Он не остановился на равнине, а повернул к лежащим к северу горам, где простиралось большое мелководное море, протянувшееся на север, к Северному океану и, соответственно, к Полюсу. Лемурийская Звезда¹⁰ к тому времени в значительной степени разбилась, и её ближайшая точка была примерно за тысячу миль к северу¹¹. Ману расположил некоторых из своих последователей на мысе, выходящем на северо-восток, но большее их число поселил в плодородной кратероподобной впадине на удалении от моря. С этого возвышенного мыса можно было видеть Гобийское море и ту землю, где они позже должны были поселиться. Это место должно было стать их жильем до начала великой катастрофы, тогда уже весьма близкой. Белый Остров¹² располагался к юго-востоку, и его вообще не было видно, хотя позднее, после застройки острова высокими храмами, он стал видимым с этого места.

В выбранном месте Ману со своим народом должен был оставаться до момента полной безопасности, где онм смогли бы пережить приближающуюся катастрофу. На обустройство на новом месте оставалось несколько лет. Многие умерли как при переходе, так и по прибытию, и Он сам перевоплощался не раз, чтобы быстрее улучшить тип новой расы. Эти люди, как сказано выше, были в самом деле семьей Ману, Его физическими потомками.

Катастрофа 75 025 г. до н.э.

Город Золотых Врат — столица Атлантской цивилизации был разрушен морем, внезапно нахлынувшим через огромные трещины, вызванные взрывами газа — но, в отличие от более поздней катастрофы, во время которой остров Посейдонис¹³ погрузился за сутки, эти встряски продолжались на протяжении двух лет. Происходили новые взрывы, появлялись новые трещины, землетрясения сотрясали землю, поскольку каждый взрыв вёл к дальнейшим встряскам. Полоса земли, тянувшаяся от Египта до тех мест, где теперь

⁹ По-другому — «ортодоксы»; тогда (в XIX — начале XX вв.) это, видимо, было почти ругательным словом, как нынче «фундаменталисты».

¹⁰ Название северной (полярной) части Лемурийского континента, которая имела семь выступов, т.е. представляла собой как бы вид звезды. До сих пор остающимися частями её являются современные Исландия, Гренландия и Таймыр, а также острова в Северном Полярном океане, м.б. и самая северная часть Скандинавского полуострова.

¹¹ Т.е. примерно за 1600 км от северного края нынешнего плато Путорана, расположенного южнее Таймыра и отделённого от него Северо-Сибирской низменностью.

¹² Остров в Гобийском (Центрально-азиатском) море, где располагалась Шамбала.

¹³ Последний, оставшийся от континента Атлантиды, огромный остров в Атлантическом океане, размером приблизительно с современной Европу.

Марокко и Алжир, исчезла, и эти две нынешние страны стали островом, омываемым Средиземным и Сахарским морями. Гобийское море стало округлым, и поднялась земля — теперь это Сибирь¹⁴, отделив море от Северного океана¹⁵. Центральная Азия также приподнялась, и многие стремительные потоки, вызванные небывалыми дождями, прорезали мягкую почву глубокими ущельями.¹⁶ Ничто не росло в то время, как надо, и люди испытывали крайнюю нужду. Первоначальное число членов общины на берегах Гобийского моря, семьсот человек, которое увеличилось до тысячи, сократилось от этих лишений до каких-то трёхсот. Выжили только сильнейшие, слабейшие погибли.

Пять лет спустя всё уладилось. Та впадина стала озером, за годами тревог последовало несколько тёплых лет. Поскольку поднялось много целины, люди смогли заняться её возделыванием. Но Ману старел, и пришёл приказ перевести Его людей на Белый Остров. Услышать приказ значило повиноваться. Там самим Главой Иерархии перед Ману был развёрнут большой план формирования будущей цивилизации, рассчитанный на тысячи и десятки тысяч лет. Народу Ману предстояло жить на материке, на берегах Гобийского моря, и увеличиваться в числе и делаться сильнее. Но сначала Новая Раса должна была создаваться на самом Белом Острове, и когда она возрастет, то на противоположном от острова берегу должен быть построен могучий Город, где народ и станет впоследствии жить.

По северным берегам Гобийского моря, приблизительно в двадцати милях от него, проходил горный хребет, низкие отроги которого тянулись к самому берегу. Там было четыре идущих от гор к морю больших долины, полностью обособленных друг от друга лежащими между ними невысокими горами. Ману предстояло поселить в этих долинах некоторые из отобранных семей и создать *четыре* отдельных подрасы, которые впоследствии предстояло послать в разные концы света. Таким образом, планировалось сформировать основной тип и несколько подтипов, и различия должны были начинать проявляться уже в сравнительно раннее время, чтобы таким образом получить группы, которые бы затем развивались независимо в разных частях света.

70 000 лет до н.э.

В течение нескольких тысяч лет Ману продолжал поддерживать своих людей, указывая им строить деревни на материке, увеличиваться и умножаться там. Им не пришлось, подобно дикарям, начинать все с самого начала, поскольку они были уже цивилизованным народом и пользовались многими сберегающими труд машинами. В то время раса насчитывала приблизительно семь тысяч человек. Повинуясь Его приказу, они выбрали в поселении несколько детей и отослали их в Шамбалу. Это были лучшие в общине дети (которые впоследствии поднялись до положения Владык). Несколько женщин были посланы, чтобы присматривать за ними, и дети воспитывались в Шамбале. Ману опять воплощался несколько раз, чтобы возобновить расу на более высоком уровне.

Далее события на материке развивались следующим образом. Вскоре после отправки вышеназванных детей Туранцы (представители одной из подрас атлантов), прожи-

¹⁴ Т.е. поднялось то место в нынешней Сибири, где был рукав, (шире нынешнего Балтийского моря), выходящий из Гобийского (Центрально-азиатского) моря приблизительно на западных границах нынешней Монголии и шедший оттуда к западу, а затем поворачивавший к северу, ещё сильнее расширяясь на территории севера нынешней Западной Сибири (не захватывая центральную и южную Западную Сибирь), соединяя, таким образом, Гобийское море с Северным океаном. Вот тогда и потекли нынешние Иртыш, Обь. Также, вероятно, поднялись выше и другие сибирские территории, на востоке.

¹⁵ Т.е. пролив (иначе «протока») закрылся.

¹⁶ Вот так и образовались русла рек в осадочных породах.

вающие в сибирском регионе, налетели на общину подобно опустошительному наводнению. Это было то происшествие, о котором Ману предупредил своих заместителей и от которого указанные ранее дети и были спасены. Племя Ману смело отбивало нападавших несколько раз, но орда следовала за ордой. В конце концов, основная часть защитников была убита, и битва стала простой резнёй. В живых не было оставлено ни мужчин, ни женщин, ни детей. Поэтому Ману пришлось начинать все сначала, но на более высоком уровне, и только через несколько тысяч лет там выросла многолюдная и процветающая цивилизация.

Но когда раса снова выросла до размеров небольшого народа, произошло ещё одно бешеное нападение Туранцев, и, в конце концов, ещё одна резня, когда снова спаслось только несколько детей и их няньки, и дети были воспитаны в Шамбале. Примечательно, что даже кровожадные Туранцы не нападали на Белый Остров, ибо и у них он был очень глубоко почитаем. Таким образом, тип расы всегда сохранялся — даже когда большая её часть была дважды уничтожена, и в каждом из этих случаев Ману и Его заместители воплощались в ней и таким образом совершенствовали расу всё больше, приближаясь, всё время к тому типу, на который Он нацеливался.

После 60 000 лет до н.э.

С этого момента можно считать, что Пятая или Арийская Коренная Раса получает своё истинное прочное основание, поскольку после этого она уже больше никогда не подвергалась уничтожению. За 60 000 лет до н.э. новая цивилизация, медленно поднимавшаяся из крошечного семени, была прекрасной и чистой, и, будучи упрямой от остальной части мира, процветала. Потомки Ману оставались на Острове, пока их число не перевалило за сотню. Дальнейший указ Ману предписывал, что, когда они достигнут такого количества, им следует перейти на материк и начать работу в Городе, который Он запланировал как будущую столицу своей Расы.

Город был построен за тысячу лет до рождения тех людей, которым предстояло жить в нём. Он не рос хаотично, подобно Лондону. Маленькая горстка его строителей — сто человек, дети и внуки Ману, выглядела почти до нелепости несоответствующей грандиозности задачи, выполнение которой они должны были начать, и которую предстояло закончить их потомкам. Стиль архитектуры был циклопическим, в нём использовались огромные камни. Они применяли машины, а большие камни передвигали на катках. Иногда, в трудных случаях, Ману давал указания, как сделать работу легче, возможно, какими-то методами магнетизации. Огромные камни, некоторые из которых достигали длины в 160 футов¹⁷, они умудрялись перемещать их по дорогам. Но для подъёма этих камней на предназначенные им места Ману и Его заместители облегчали их оккультными способами. Проследившая через многие столетия, строительство всё ещё продолжалось, хотя и с намного большим числом работавших, — пока красота великого Города не расцвела полностью — красота столицы, которая строилась на протяжении тысячи лет, для народа, которому предстояло стать имперским. Число работавших увеличивалось, и всё больше земель, чрезвычайно плодородных, обрабатывалось ими для получения пропитания, — и люди работали то в полях, то на строительстве огромных Храмов. Столетие за столетием расселялись они по берегам Гобийского моря и соседним с ним обширным предгорьям, постоянно следуя первоначальному плану Ману. Город соединялся с Белым Островом

¹⁷ 48 метров.

мостом, массивным и великолепным, строением настолько замечательным, что оно и дало Городу имя — Город Моста.

Город достиг своего расцвета в 45 000 г. до н.э., когда он был столицей созданной огромной Империи, включавшей всю Восточную и Центральную Азию — от Тибета до побережья¹⁸ и от Маньчжурии до Сиам¹⁹. Сюзеренитет её признавался и по всем островам, от Японии до Австралии. Следы её владычества всё ещё могут быть замечены в некоторых из этих стран — неизгладима печать Арийской крови на расах таких примитивных, как волосатые Айну Японии и так называемые австралийские аборигены. Таким был могущественный Город, спланированный Вайвасватой Ману и построенный Его детьми. Много было великих городов Азии, но Город Моста превзошёл их все. И над ним всегда пребывали Могущественные, которые имели Своё земное место пребывания на священном Белом Острове, и Их непосредственная близость давала этому Городу, единственному из всех городов Земли, — неизменное благословение.

РАННЯЯ АРИЙСКАЯ ЦИВИЛИЗАЦИЯ

Дети Ману не были ни в каком отношении примитивным народом, имея за собой многие сотни тысяч лет цивилизации в Атлантиде и тысячи лет под руководством своего собственного Ману, сначала в Аравии и затем в северной Азии. Всё население могло читать и писать, включая всех тех, кто выполнял то, что мы вынужденно назовём самой низкой работой, поскольку вся работа расценивалась как благородная, выполняемая для Ману, как Его работа, независимо, какой бы она ни была. Чувство братства Расы культивировалось — замечательное, неоспоримое равенство и взаимная любезность. В то же самое время присутствовали и полное признание личных заслуг, почтительное отношение к великим людям и большая признательность за их помощь, и полное отсутствие грубого самоутверждения. Считалось, что каждый поступает наилучшим образом. Как само собой очевидное предполагалось, что намерения у всех добрые — и так исключались ссоры. В этом Арийская цивилизация в высшей степени отличалась от более сложной и роскошной Атлантической, где каждый добивался своих собственных удобств и признания в первую очередь для себя, и где люди не доверяли друг другу и были взаимно подозрительны. В Арийской цивилизации люди друг другу доверяли — слова человека было достаточно, не по-арийски было бы нарушить его.

Чувство братства, однако, было братством для Расы, — оно не выходило за пределы самих арийцев, не простираясь, например, на туранцев. Они — другое племя и у них другая культура, они лукавы и хитры, и на них нельзя положиться. По отношению к ним арийцы выказывали заметную и весьма достойную сдержанность. Они не были враждебны к инородцам, и при этом они не презирали их, но обращались с ними со сдержанностью, как с не имеющими отношения к семье. Караваны торговцев и посольства от других народов прибывали время от времени, и они получали учтивый и гостеприимный прием — но всегда с той же спокойной сдержанностью, которая указывала непересекаемые границы. В управлении инородцами, как это было уже позднее, они порой бывали жесткими: это наблюдалось у Правителя, постановленного над туранцами. Он не был ни жесток, ни деспотичен, но строг и несколько безжалостен. Это строгое отношение, казалось, было

¹⁸ Очевидно, до северного побережья Азии — до Северного океана.

¹⁹ «Сиам, официальное название Таиланда до 1939 и в 1945–48».

довольно характерным для их управления инородцами, и оно совмещалось с самым тёплым чувством братства к своей собственной Расе.

Как и везде, братство в физическом мире требует некоторых точек соприкосновения, касающихся образования и культуры, нравственности и чести. Человек тогда был «арья» — «благородный», и сам этот факт подразумевал наличие чести и обычаев, на что нельзя было не обращать внимания. Эта цивилизация была очень яркой и счастливой, было много музыки, танцев и веселья, и этому способствовала их религия, поскольку это была религия возвышенного славения и благодарения. Люди постоянно пели прославляющие гимны (вот основа для самоназвания славян, то же значение мы видим и в Велесовой книге), и они сознавали, что Дэвы²⁰ присутствуют во всех природных силах. Дэвам Зари каждое утро пели радостные гимны, и Дух, пребывающий в Солнце, был главным объектом почитания. Планета Венера также имела своё изображение как объект поклонения, возможно, по причине предания, что именно с Венеры сошли Владыки Пламени.

Некоторые посвящали себя почти полностью учению и достигали больших знаний в оккультной науке, с тем, чтобы работать в определённых отраслях общественного служения. Они становились ясновидцами и добивались управления различными природными силами, научившись создавать мыслеформы и оставлять свои физические тела по желанию. Помня о печальных результатах оккультной власти, отторженной в Атлантиде от бескорыстия и нравственности, наставники этих знаний выбирали своих учеников с величайшим тщанием, и общее наблюдение за такими занятиями осуществлял один из заместителей Ману.

Из скромного начала, положенного в 60 000 г. до н.э., на берегах Гобийского моря постепенно выросло плотно населенное царство, которое постепенно добилось власти над многими соседними народами, включая туранцев, так безжалостно вырезавших их предков. Это был Коренной Род, из которого вышли все Арийские народы. Начиная с 40 000 г. до н.э., из него вышло несколько крупных переселений, образовавших Арийские подрасы. Пока не произошло четыре переселения на запад, и не было отправлено большое число огромных отрядов завоевателей-переселенцев в Индию²¹, подчинивших эту землю и взявших её себе во владычество, этот род оставался на родине. Последние его остатки покинули эти места и присоединились к своим предшественникам в Индии только незадолго перед погружением Посейдониса в 9564 г. до н.э.²² Фактически, они были отосланы из региона, чтобы избежать предполагаемой гибели, которая могла быть вызвана гигантским катаклизмом на планете.

С 60 000 г. до н.э. до 40 000 г. до н.э. родительский род рос и процветал в чрезвычайной степени, достигнув зенита своей первой славы приблизительно в 45 000 г. до н.э. Они завоевали Китай и Японию, населенные в основном Монголами²³ — седьмой Атлантской подрасой, — продвигаясь к северу и в восточном направлении, пока этому не воспрепят-

²⁰ Санскр. deva — сияющее существо; бог.

²¹ «Индия (на санскрите и хинди *Bharata*), Республика Индия, государство в Южной Азии, на полуострове Индостан, включает Лаккадивские, Андаманские и Никобарские острова. Граничит с Китаем, Пакистаном, Афганистаном, Непалом, Бутаном и Шри-Ланкой. Граница с Китаем в Гималаях немаркирована. По численности населения занимает 2-е место в мире (после Китая) — 1 млрд 49,7 млн чел. (2003).

²² В теософской литературе этот Коренной Род обычно называется «первой подрасой», но не следует забывать, что это — сама первоначальная Коренная Раса, от которой и произошли все ветви, или подрасы. Первое переселение называется второй подрасой, и так далее. Переселенцы в Индию все происходят из этого азиатского Рода, и они и есть «первая подраса», а также — сама первоначальная Пятая Коренная Раса.

²³ Т.е. монголоидами.

ствовал холод. К своей Империи они добавили также острова Формоза²⁴ и Сиам, которые были населены туранцами и тлаватлями — четвёртой и второй Атлантскими подрасами. Затем арийцы колонизировали Суматру и Яву с близлежащими островами — не так сильно раздробленными, как теперь. В этих областях их главным образом встречали радушно, поскольку эти люди смотрели на светлолицых чужеземцев как на Богов и были больше склонны поклоняться им, а не воевать с ними. По всей огромной Империи со всеми её многими царствами, Ману был Верховным Правителем. Был ли Он в воплощении или нет, Цари управляли Его именем, и время от времени Он посылал указания относительно продолжения работы.

К 40 000 г. до н.э. Империя начала выказывать признаки упадка, и многие острова и внешние области утвердили свою варварскую независимость.²⁵ Ману всё ещё иногда воплощался, но обычно управлял с высших планов. Однако центральное Царство в течение следующих двадцати пяти с лишним тысяч лет оставалось роскошным, удовлетворенным и спокойным, тогда как деятельность в основном сводилась к созданию подрас и их распространению во всех направлениях.

О РАССЕЛЕНИИ ПОДРАС

Когда Ману был в Шамбале — после того, как привел свой небольшой народ из Аравии к их временному северному пристанищу, и после великой катастрофы 75 025 г. до н.э., когда Он привел их на Белый Остров — Глава Иерархии показал Ему план, которому Он должен был следовать в формировании своей Расы. Четыре продолговатых долины, идущие от горной цепи, расположенной в двадцати милях от берега Гобийского моря, отделенные от друг друга лежащими между ними невысокими горами, должны были использоваться Им для выделения и воспитания четырех отличающихся одна от другой подрас. Эта работа началась после 45 тыс. до н.э.

Ману начал с того, что выбрал из большой группы Служителей, развивавшейся в благородной Арийской цивилизации, несколько семей, желающих выполнить роль первопроходцев, и, оставив великолепный Город Моста, уйти в дикую местность и основать Его новую колонию. Для этой первопроходческой работы было отобрано несколько семей, и они были высланы вперёд. Ману подготовил особое тело этого типа, который был Его целью, и воплотился в нем, доведя тип до желательного уровня развития. Группа высокоразвитых Личностей устанавливает тип всякий раз, когда основывается новая подраса, и тип тогда бывает представлен лучше всего: это — Золотой Век, на который оглядывается в свои поздние дни каждый народ.

В течение нескольких столетий народ в долине увеличивался и умножался, точная специализация продолжалась, пока, в 40 000 г. до н.э., Ману не посчитал, что они достаточно многочисленны и подготовлены для того, чтобы их выпустить в мир. Он послал их под предводительством высокоразвитых Личностей, чтобы они вновь прошли по пути, по которому их предки так много тысяч лет назад прибыли в Азию, и попытались арьянизи-

²⁴ «Формоза, остров у юго-восточного побережья Азии, см. *Тайвань*». «Тайвань, территория на юго-востоке Китая, состоит из острова Тайвань, архипелага Пэнхуледао (Пескадорские острова), островов Цзимэнь, островов Мацзу (все они находятся в Тайваньском проливе), архипелагов Сишачюньдао (Парацельские острова), Дуншачюньдао (острова Пратас), Наньшачюньдао (острова Спратли) и Чжуншачюньдао (все они находятся в Южно-Китайском море). В 1544 г. португальские моряки, проплывая недалеко от Тайваня, смогли увидеть остров издали и назвали его «Формоза» (что означает «Прекрасная»).

²⁵ Т.е. максимальной величины первая Арийская империя достигала в период от 45 000 до 40 000 г. до н.э.

ровать²⁶ потомков оставленных ими арабов²⁷, потому что из всех атлантов они были ближе всего к новым, формируемым Ману расовым особенностям. Эти арабы всё ещё оставались там, где Он их оставил — некоторое число полудивилизованных племен, занимавших весь Аравийский полуостров и построивших несколько поселений на Сомалийском побережье²⁸. Двумя годами раньше Ману послал гонцов, чтобы подготовить Арабские племена к Его прибытию, но эти вести не были восприняты в целом благоприятно, поэтому Он никоим образом не был уверен, что их встретят с распростертыми объятиями.

Вождь местных арабов к тому моменту подлтал мир со своим наследственным врагом и подговорил того присоединиться к нему в попытке истребить пришельцев. Однако эта небольшая интрига закончилась печально — Ману победил обоих вождей и убил их, и Сам сделался Правителем над объединенными государствами. Как только сражение было закончено, подданные философски приняли нового Правителя и скоро обнаружили, что им намного лучше и счастливее при новом режиме правления, хотя этот режим предполагал не столько войну, сколько обычный труд. Таким образом, Ману обеспечил Себе опору в Аравии и немедленно перешел к арьянизации своих новых подданных, насколько это было возможно.

Обозначенная Вторая подраса развивалась и увеличивалась, процветая в чрезвычайной степени в течение многих тысячелетий и простирая свою власть почти на всю Африку, за исключением той её части, которая была в руках Египта. Однажды, много позже, они вторглись в Египет и в течение короткого времени правили там как Гиксосские²⁹ цари, но их счастливыми днями было время, когда они управляли большим Алжирским островом и продвинулись по восточному побережью к самому мысу Доброй Надежды и основали царство, включившее всю территорию земель Матабеле, Трансвааля и Лоренцо Маркеса.

После окончательного краха Арабской Империи Персии и Халдеи прошла череда столетий анархии и кровопролитий, и страны эти почти лишились населения, — так что Ману решил прийти им на помощь и послал туда Свою третью подрасу, которая создала великую Персидскую Империю иранцев. Это было в 30 000 г. до н.э. После отправки второй подрасы (первый выселок с севера Азии) прошло десять тысяч лет, прежде чем Ману послал третью (второй выселок). Люди для этой работы были тщательно подготовлены в течение многих столетий, как и другие. Он держал их также обособленно в одной из своих горных долин, и продолжал их развитие, пока они не образовали весьма определенный тип. В группу, первоначально выбранную Им в Атлантиде, Он включил небольшую пропорцию лучших представителей шестой Атлантской подрасы и воспользовался семьями, сохранившими лучше всего эту Аккадскую кровь. Ману, который в данном случае в значительной степени изменил свою внешность, вошёл в эту подрасу в пятом поколении и дал людям умножаться в течение приблизительно двух тысяч лет, пока не образовалась армия в триста тысяч бойцов, способных выдержать трудности напряженного похода.

²⁶ Санскр. агуа (произн. «арья») означает «благородный», «усовершенствовавший себя».

²⁷ Видимо, так называемых первичных Семитов, пятую Атлантскую подрасу, явившуюся основным исходным материалом для образования Пятой (Арийской) Коренной Расы. К нынешним, также называемым Семитскими, народам первичные Семиты не имеют отношения, кроме того, что они — в числе их весьма отдалённых предков.

²⁸ На противоположном берегу Аденского залива, нынешнего «устья» Красного моря.

²⁹ Hyksos.

В течение двух лет, без больших трудностей, Персия была занята третьей подрасой, а затем была подчинена и Месопотамия. Через небольшие расстояния Ману установил военные посты, разделив страну среди своих вождей. Чтобы избавиться от набегов с Кавказских гор, по всей Персии была создана сеть крепостей, сначала земляных, а позже каменных. Подчинять воинственные племена не стали, но их практически держали запертыми в их горах и больше не позволяли грабить мирных жителей равнин. Гвардия — теперь бородатые и закаленные воины — сопровождала своих Вождей повсюду, и страна была завоевана до самых пустынь юга и до Курдских гор на севере. В течение нескольких лет время от времени ещё происходили бои, и только когда в стране наступил мир и лад, Ману вызвал большой караван с жёнами и детьми воинов, оставшимися на севере в долине третьей подрасы.

На протяжении следующих пятидесяти лет Ману держал эту новую Империю под Своим непосредственным правлением, посетив её несколько раз и назначив членов своей семьи губернаторами. Через несколько столетий эта Персидская Империя доминировала над всей западной частью Азии — от Средиземноморья до Памира, и от Персидского залива до Аральского моря. С некоторыми изменениями эта Империя дожила приблизительно до 2 200 г. до н.э.

Когда третья подраса поселились в Персии и Месопотамии, она насчитывала около миллиона душ, а в благоприятных условиях их новой родины они быстро умножились и включили в свою нацию также и то редкое население, которое существовало там, когда они пришли туда. За двадцать восемь тысяч лет существования Персидской Империи, естественно, бывали и взлёты, бывали и падения. Большую часть времени у Персии и Месопотамии были разные правители, из которых то тот, то другой был номинальным Верховным Повелителем. Иногда обе страны разбивались на мелкие государства, по причине своего рода свободной феодальной зависимости от центрального Владыки. В некоторый период времени они управляли большей частью Малой Азии и создали временные поселения в некоторых странах по соседству со Средиземноморьем; одно время они удерживали Кипр, Родос и Крит — но, в общем, в той части мира Атлантская власть была слишком сильна для них, и они избегали конфликта с ней. На этой западной границе их царства мощные конфедерации Скифов³⁰ и Хеттов³¹ оспаривали своё владычество в разные моменты своей истории.

Многие династии возникали среди них, несколько различных языков существовало в ходе их пёстрой истории. Они избежали военных действий с Индией, отделённой от них пустынной территорией — своего рода «ничейной землей». Аравия мало беспокоила их, ибо, опять-таки, её отделял от них полезный пустынный пояс. Они были крупными торговцами, производителями — намного больше оседлым народом, по сравнению со второй подрасой, и с более определёнными религиозными представлениями.

К этому времени большая часть Центральноазиатской Расы уже далеко зашла на пути к упадку, но Ману старался сохранить достоинство, силу и изначальную энергию в

³⁰ Scythians. «Скифы, по версии официальной науки, древние племена в Сев. Причерноморье (7 в. до н.э. — 3 в. н.э.). Делились на царских, кочевников, земледельцев, пахарей. Хозяйство: земледелие, скотоводство, обработка металлов, торговля с античными городами Сев. Причерноморья. В 4 в. до н.э. создали Скифское государство. После разгрома готами Скифского государства растворились среди других племен. От скифов остались многочисленные памятники (курганы, городища)».

³¹ «Или Хиттитов (Hittites). «Хетты, народ, живший в центральной части М. Азии. Хеттское царство существовало в 18 — нач. 12 вв. до н.э. В широком значении — всё население Хеттского царства».

двух ветвях, которым Он уделил особое внимание — семенам четвёртой и пятой подрасы. Те, кто должны были составить четвёртую подрасу, были, как обычно, отведены в большую долину между гор, неподалёку от столицы. Чтобы составить ядро новой подрасы, Ману отобрал в Городе некоторое количество наиболее утончённых. В колонии было произведено дополнительное разделение на особые классы, поскольку Ману стремился развить некоторые новые особенности, пробудить воображение и художественную восприимчивость, поощрить развитие поэзии, красноречия, живописи и музыки, а люди, соответствующие этому, не могут заниматься земледелием и другими утомительными видами ручного труда. Физическая красота была ярко выраженной характеристикой этой подрасы, особенно среди этого артистического класса.

Время, выбранное для их переселения, было приблизительно 20 000 г. до н.э. Им было указано идти по северной границе Персидского Царства и завоевать для себя место жительства среди гор, которые мы теперь называем Кавказом, которые были тогда населены множеством диких племён, по натуре своей хищников, которые постоянно причиняли неприятности Персии. Пришельцы скоро отвоевали себе место для жилья. Они утвердились сначала где-то в районе Эривани³², на берегах озера Севанга³³, но, по мере того как пролетали века, количество их чрезвычайно увеличилось, и они постепенно истребили дикие племена — или заставили их подчиниться — пока наконец вся Грузия и Мингрелия не подпали под их власть. В самом деле, спустя две тысячи лет они занимали Армению³⁴, а также Курдистан, а позже Фригия³⁵ тоже попала в зависимость от них, так что они владели почти всей Малой Азией, как и всем Кавказом. Даже после начала колонизации Средиземноморского побережья они смотрели на Кавказ как на свою родину, и он был действительно вторым центром, из которого эта подраса пошла дальше к своей славной судьбе.

К 10 000 г. до н.э. они возобновили свой марш на Запад, перемещаясь не всем народом, а племенами. Так что в Европу, занять которую было их судьбой, они, в конце концов, прибыли лишь сравнительно мелкими волнами. Первая часть подрасы, которая должна была перейти в Европу из Малой Азии, была древними греками — не греками нашей «Древней Истории», а их отдалёнными предками, теми, кого иногда называют Пеласгами³⁶. Надо вспомнить, что в «Тимее» и «Критии» Платона упоминается, что Египетские жрецы говорили этому более позднему греку, что он происходит от великолепного племени, которое предшествовало на его земле его собственному, а также то, как это племя повернуло вспять вторжение могущественного народа с Запада (атлантов), народа победоносного, подчинявшего себе до того всех — пока он не затрепетал от геройства тех греков. От этих старших греков произошли троянцы, сражавшиеся с современными греками, и город Агада в Малой Азии был населён их потомками.

³² Т.е. нынешнего Еревана (до 1936 г. — Эривань).

³³ Т.е., вероятно, Севана.

³⁴ Т.е., видимо, имеется в виду Армения в границах Великой Армении до её захвата сначала Византией, а потом Персией и Турцией.

³⁵ «Фригия, (13—7 вв. до н.э.) древнее государство в северо-западной части Малой Азии, основанное фригийцами — индоевропейским балканским народом, в 13—10 вв. до н.э. несколькими волнами мигрировавшим через проливы в бассейн реки Сангария и сопредельные районы, получившие затем название Фригии. Первая волна фригийского расселения (около 1250) сформировала раннефригийское царство (Ассува хеттских источников), вступившее в прочный союз с Троей.

³⁶ «Пеласги (Pelasgoi), согласно античным преданиям, догреческое население Др. Греции, обитавшее на юге Балканского п-ова, островах Эгейского м., в Эпире, Фессалии, на западном побережье М. Азии». «Пеласг (Пелазг), в греческой мифологии сын Зевса и Ниобы, родоначальник племени пеласгов.

Они же в течение долгого времени владели побережьем Малой Азии и островами Кипр и Крит, и все товары той части мира перевозились их судами. На острове Крит постепенно была создана утончённая цивилизация, которая просуществовала в течение нескольких тысяч лет — и всё ещё процветала в 2 800 г. до н.э. Имя Миноса всегда будут помнить как имя её основателя или главного строителя³⁷, а он происходил от этих старших греков, которые жили даже ранее 10 000 г. до н.э.

Окончательной причиной их определённого появления в Европе как силы была агрессия со стороны Императора Посейдониса, которому пришло в голову аннексировать все государства и этим расширить своё царство, и посоперничать с традициями своих предков. Он собрал большую армию и могущественный флот и выступил в завоевательный поход. Без труда он подчинил большой Алжирский остров³⁸, разорил Испанское, Португальское и Италийское побережья и вынудил все тамошние народы подчиниться ему. И именно в тот момент, когда он чувствовал полную уверенность в успешном осуществлении своих планов, появилось осложнение — и со стороны совершенно неожиданной. Его внушительная сила не произвела на греческих моряков Леванта³⁹ никакого впечатления, и они бросили вызов попытке помешать их торговле. Он был настолько уверен в победе, что разделил свой флот, и в тот момент у него была только половина судов, но с этой половиной он тут же напал на самонадеянных Греков, которые нанесли ему серьёзное поражение, потопив тысячи солдат и не оставив на плаву ни одного судна из огромного их числа, напавшего на них. Торопливо была собрана другая половина атлантического флота, и было произведено ещё одно нападение, но оно стало не более успешным, чем первое, хотя и греки понесли тяжёлые потери. Сам атлантический Монарх спасся и ухитрился высадиться в Сицилии, где устроились некоторые из его отрядов. Естественно, он клялся в самой страшной мести против греков и сразу же приказал готовиться к ещё одной обширной кампании, но известия о полной потере его флота и армии придали храбрости разным недовольным племенам на его собственном острове. Они восстали, и в течение остававшегося времени его царствования ему так никогда больше не представилось возможности напасть на заморские страны.

Успех греков чрезвычайно усилил их позиции в Средиземноморье, и на протяжении следующего столетия они основали поселения на многих из его берегов. Но ужасная приливная волна, образовавшаяся в результате потопления Посейдониса в 9 564 г. до н.э., разрушила большую часть их поселений и серьёзно повредила остальные. Как Гобийское, так и Сахарское моря сделались сушей, и произошли ужасающие землетрясения. Это, однако, оказало на основной род подрасы, остававшийся на своей родине в горах Кавказа лишь незначительное воздействие. Гонцы от почти истреблённых переселенцев прибыли на Кавказ, прося о срочной помощи. Как только стало понятно, что катастрофа окончилась, племена объединились и выслали экспедиции, чтобы узнать о судьбе своих братьев, живших за морями, и была организована дальнейшая крупномасштабная помощь. Надо отметить, что население внутренних частей материка не всегда было дружественным, хотя и трепетало перед решительностью и доблестью греков. Но когда эти последние были

³⁷ Современными учёными эта культура называется Крито-Минойской или Крито-Микенской (если включать сюда и Микены).

³⁸ Размером приблизительно с пол-Посейдониса.

³⁹ «Левант (от франц. *levant* или итал. *levante* — Восток), общее название стран, прилегающих к восточной части Средиземного м. (Сирия, Ливан, Израиль, Египет, Турция, Греция, Кипр), в узком смысле — Сирии и Ливана».

почти полностью истреблены катастрофой, внутренние народы часто преследовали немногих выживших и даже в некоторых случаях обращали их в рабство. Когда дно Сахарского моря поднялось, воды его выплеснулись через огромную щель между Египтом и Тунисом⁴⁰, там, где теперь Триполи, а приливная волна разрушила побережья — но внутренние области пострадали незначительно.

Энергия греков была столь велика, что через несколько лет после катастрофы все порты Малой Азии были снова в рабочем порядке. Греки первыми оправились от потрясения, что дало им возможность занять все лучшие гавани вдоль новой береговой линии, а так как большая часть торговли Египта также была в их руках, Средиземноморье оставалось на протяжении столетий фактически Греческим морем. Однако пришло время, когда им пришлось разделить торговлю с Финикийцами⁴¹ и Карфагенянами⁴², но это произошло намного позднее. Финикийцы были народом Четвёртой Расы, образовавшимся из первоначальных прасемитов и аккадцев, пятой и шестой Атлантических подрас, с преобладанием аккадской крови. Карфагеняне, появившиеся позже, также были аккадцами, смешанными с арабами, с небольшой примесью негритянской крови. И те и другие были торговыми народами, и, в намного более позднее время, когда Карфаген был могущественным городом, его войска почти полностью состояли из наёмников, завербованных среди Африканских племён, Ливийцев⁴³ и Нумидийцев⁴⁴.

Переселение из Малой Азии в Европу шло почти непрерывно, и нелегко разделить его на отдельные волны. Если мы примем этих древних греков как первое подразделение⁴⁵, вероятно, можно посчитать албанцев вторым, и Итальянскую расу⁴⁶ третьим, и оба последних занимали приблизительно те же самые страны, в которых мы знаем их теперь. Затем, после некоторого перерыва, появилась обладающая удивительной живостью четвёртая волна — та, которую современные этнологи ограничивают названием Кельтской⁴⁷. Она медленно стала преобладающей расой на севере Италии, по всей Франции и Бельгии,

⁴⁰ Т.е. между Египтом и Алжирским островом. Интересно, что авторы не упоминают, каким путём излились воды Гобийского моря... Очевидно, на Восток...

⁴¹ «**Финикия**, древнее государство, располагавшееся в северной и центральной части восточного побережья Средиземного моря — полосе между Средиземным морем и горами шириной до нескольких десятков километров, климат которой благоприятен для полевого земледелия и садоводства. Жители Финикии на протяжении 1 тысячелетия до н.э. в Средиземноморье славились как искусные мореплаватели, энергичные купцы и колонизаторы».

⁴² «**Карфаген**, древний город-государство в Сев. Африке (в районе современного г. Туниса). Основан в 825 до н.э. финикийцами. К нач. 3 в., завоевав Сев. Африку, Сицилию (кроме Сиракуз), Сардинию и Юж. Испанию, превратился в могущественную державу Средиземноморья, что привело к столкновению между ним и Римом. После поражения в Пунических войнах (264–146 до н.э.) Карфаген был разрушен римлянами (146), основная карфагенская территория вошла в римскую провинцию Африка, остальная — передана Нумидии».

⁴³ «**Ливия**, древнегреческое название территории Сев. Африки, прилегающей к Средиземному м. (к западу от дельты Нила)».

⁴⁴ «**Нумидия** (лат. Numidia), в древности область в Сев. Африке (современная восточная часть Алжира), населена нумидийцами. В 201 до н.э. вся территория Нумидии была объединена в единое царство Масиниссой. В 46 до н.э. превращена в римскую провинцию Новая Африка, в 429/430 н.э. завоевана вандалами, в 533 — византийцами, в 7 в. — арабами».

⁴⁵ Т.е. волну.

⁴⁶ Т.е. Итальянские народы, так называемые италики. «**Италики**, 1) древние индоевропейские племена Италии, говорившие на италийских языках. Подразделялись на две ветви: фалискско-латинскую и умбро-оскско-сабелльскую. 2) Общее название всех племен Апеннинского п-ова, покоренных Римом в 5–3 вв. до н.э. и подвергшихся романизации».

⁴⁷ «**Кельты** (галлы), древние индоевропейские племена, обитавшие во 2-й пол. 1-го тыс. до н.э. на территории современной Франции, Бельгии, Швейцарии, южной части Германии, Австрии, северной Италии, северной и западной Испании, Британских о-вов, Чехии, частично Венгрии и Болгарии. Наиболее значительны: бойи, гельветы, белги, секваны, эдуи и др. К сер. 1 в. до н.э. покорены римлянами».

а также на Британских островах, в западной части Швейцарии и в Германии к западу от Рейна. Греки нашей «Древней Истории» образовались из смеси первой волны с переселенцами второй, третьей и четвертой волн, с некоторой примесью также от пятой подрасы, сошедшей с Севера⁴⁸ и поселившейся в Греции. Они⁴⁹ дали редко встречаемый среди греков, но восхитительный тип, тип с золотистыми волосами и синими глазами.

О ПЯТОЙ ПОДРАСЕ

Далее Ману выделил обособленную долину, расположенную вдалеке от Его столицы, на северном берегу Гобийского моря, и там Он бережно формировал четвертую подрасу. Он вернул в неё некоторых из лучших представителей третьей подрасы из Персии, где она к тому времени уже полностью обжила, а также Он вызвал нескольких семитов из Аравии. В особенности Он подбирал для этого светлокожих⁵⁰ высокорослых мужчин, и, когда Он сам рождался в этой подрасе, он всегда брал тело, заметно выказывающее такие же свойства. Нужно помнить, что Ману начинает каждую подрасу точно так же, как и Коренную Расу, лично воплощаясь в ней.

Тип этой пятой подрасы был очень сильным и энергичным, намного более крупного размера, чем предыдущие. Люди этого типа были высокорослыми и светлокожими, длинноголовыми⁵¹, светловолосыми и синеглазыми. Их характерные свойства также очень отличались от свойств Кельтской подрасы — они были упрямыми и настойчивыми. Черт же, общих с четвертой подрасой было совсем немного, — достоинства этой, пятой подрасы были не в артистичности типа, а в деловитости и здравом смысле, практичности, грубоватой правдивости, откровенности и прямоте, и их интересы были не поэтическими, а конкретными.

Эта подраса покинула Центральную Азию за 20 000 лет до н.э. и прошла через Персию. Далее пятая подраса, небольшая числом, была направлена по берегам Каспийского моря, и она обосновалась на территории Дагестана⁵². Там она медленно росла в течение нескольких тысяч лет, постепенно распространяясь по северным склонам Кавказского хребта и занимая долины Терека и Кубани⁵³. Там люди пятой подрасы оставались до конца великой катастрофы 9564 г. до н.э. Лишь спустя почти тысячу лет после неё начали они свой великий поход к владычеству над миром.

Поскольку болота великой Центрально-Европейской равнины начали становиться пригодными для жилья (результат произошедшего Потопа), они двинулись одной могучей армией на северо-запад, дойдя до того места, где теперь Краков⁵⁴ в Польше. Там они оста-

⁴⁸ Античные Греки говорили: из «Гипербореи».

⁴⁹ Т.е. представители пятой подрасы.

⁵⁰ Англ. Fair.

⁵¹ «**Долихоцефалия** (от греч. dolichos — длинный и kephale — голова) (длинноголовость), соотношение длины и ширины головы, при котором ширина составляет менее 0,75 длины. Ср. *Брахикефалия*, *Мезоцефалия*. «*Брахикефалия*» — см. прим. выше (к гл. XIX). «**Мезоцефалия** (от мезо... и греч. kephale — голова) (среднеголовость), в антропологии такое соотношение длины и ширины головы, при котором ширина составляет от 0,75 до 0,80 длины». Данные признаки используются в расоведении [расологии] и антропологии.

⁵² Очевидно, что, кроме древней архитектуры, некоторых мифологических параллелей и европеоидности жителей, в нынешнем Дагестане от пятой подрасы Пятой Коренной Расы ничего не сохранилось, ведь даже из 26 языков Дагестана (Республика Дагестан в Российской Федерации. Население 2 166,4 тыс. человек (2001)) нет ни одного арийского — индоевропейского.

⁵³ Т.е., по-нынешнему, с запада на восток, от Краснодарского края до Дагестана, от северного Причерноморья до Каспийского побережья.

⁵⁴ «**Краков** (Кракув) (польск. Kraków), город на юге Польши, на р. Висла. Основан на месте поселения вилян 8–10 вв.».

новились на несколько сот лет, поскольку болота просохли ещё не до такой степени, чтобы обеспечить безопасную жизнь, и там на них напали болезни и их ряды стали реже. Их окончательное распространение произошло в основном именно из этого вторичного центра. Первым вторичным лучом был Славянский, который разветвился в двух главных направлениях. Одна ветвь повернула к востоку и северу, и от неё в значительной части происходят современные русские. Другая взяла более южное направление, и представлена теперь хорватами, сербами и боснийцами. Вторая волна была латышской⁵⁵, хотя члены этой волны не ушли далеко. Она дала нам латышей, литовцев⁵⁶ и пруссов⁵⁷. Третья была германской⁵⁸, и они, по крайней мере, часть из них, прошли дальше, поскольку те, которых главным образом и называют тевтонами⁵⁹, распространились по Южной Германии. Далее пошло распространение этой пятой подрасы до Австралии, Северной Америки и Южной Африки, и её господство в Индии⁶⁰, где в былые времена поселилась сама Коренная Раса.

С 40 000 по 20 000 г. до н.э. Вайвасвата Ману занимался главным образом своими подрасами. Он и группа Его ближайших сотрудников в течение этих двадцати тысяч лет перевоплощались для подготовки этих подрас в определенных обособленных районах. Царство, сосредоточенное вокруг Города Моста, оставалось небольшим. Люди больше не строили — они жили в величественных руинах того, что было создано их предками. Приблизительно в 18 800 г. до н.э. трудоемкая работа постепенного создания подрас и их переселения была на некоторое время закончена. Ману руководил всеми переселениями своих людей, и видел, что Его подрасы определенно упрочились. И Он направил своё внимание ещё раз на Коренную Расу, потому что Он желал постепенно отправить её из родового дома на севере Азии и поселить в Индии, в земле, избранной для её дальнейшего развития.

Удаление пятой Расы⁶¹ из её Азиатской Родины было необходимо с тем, чтобы Шамбала была оставлена в надлежащем уединении. Её работа, выполняемая в тесном соприкосновении с внешним миром, была на некоторое время закончена, и Расе надо было предоставить самостоятельность, чтобы она росла без внешнего надзора. Расу нужно было отвести в сторону от грядущей катастрофы, поскольку изменения в Азии должны были быть значительны. Благодаря постоянным переселениям Центрально-азиатское Царство

⁵⁵ До образования в 1920 году независимой Латвийской республики латыши (1,5 млн чел. в 1992 г.) как таковые, как один народ, не существовали, представляя собой несколько небольших народностей — курши, латгалы, земгалы (земигола) — и своей государственности не имели. Поэтому исторически справедливо было бы назвать эту волну даже не Литовской, а Лиетовской, т.к. средневековое государство Литва (именуемое «Великое княжество Литовское, Русское, Жемойтское и иных») было русским и государственным языком в нем был русский того времени, в соответствующем локальном варианте.

⁵⁶ «Литовцы (самоназвание — *мн. ч.* Лиетувайя — *Lietuviai*, *ед. ч.* *Lietuvis*), народ, основное население Литвы (2 907 тыс. человек, 2012). В Российской Федерации 45,5 тыс. человек, в Латвии 25,6 тыс. человек; в США св. 659,9 тыс. человек. Общая численность ок. 4,2 млн человек (2012). Язык литовский. Верующие — в основном католики».

⁵⁷ «Пруссы, группа балтийских племен, населявших часть южного побережья Балтийского моря. В 13 в. завоеваны Тевтонским орденом. От пруссов названа Пруссия». (*K&M*). На самом деле — от Борузов.

⁵⁸ *Germanus по-латински* означает «родной», и в так называемых германских языках в древности такого названия не было, поскольку латинское это слово.

⁵⁹ *Teutons*. «Тевтоны, германские племена. Во 2 в. до н.э. вместе с кимврами вторглись в римские владения, в 102 г. до н.э. разбиты римским полководцем Г.Марием. Позднее тевтонами иногда называли германцев вообще».

⁶⁰ Вопрос об истории Индии будет рассмотрен подробно далее.

⁶¹ Имеется в виду удаление остающейся части исходного состава Пятой Расы, Коренного рода, т.е. тех, кто впоследствии были отправлены в Индию. Вполне вероятно, что оттуда ушли не все.

опустело примерно к 9700 г. до н.э. Сотрясения почвы, сопровождавшие катастрофу 9564 г. до н.э., превратили Город Моста в развалины и разрушили большинство великих Храмов на Белом острове.

Вот такими интересными сведениями о начале Арийской цивилизации поделился с миром известный теософ Ч.Ледбитер. К этому можно относиться по-разному, но нами было проведено исследования (2) и (3), где мы показали, что эзотерическими сведениями никоим образом нельзя пренебрегать, и именно Эзотерическое учение является неким ключом к пониманию древнейшей истории. Полагаем возможным в дальнейшем ориентироваться на сведения Ч.Ледбитера, что поможет нам с учетом и других предложенных нами фактов познать более полно историю нашей цивилизации и раскрыть суть арийского вопроса во всем этом процессе.

II ОБ АРИЯХ ПУСТЫНИ ГОБИ

Продолжим анализ имеющихся сведений и фактов о некогда существовавшей в Азии цивилизации. По Эзотерическому учению, область существующей сейчас пустыни Гоби являлась некогда очагом высокой культуры древних народов. Когда-то пустыню Гоби покрывало море, причём неоднократно. Оно прекратило свое существование - вылилось и стало пустыней во времена потопления Посейдониса, последнего из островов Атлантиды, в 9564 году до н.э. Ужасные катаклизмы, разрушившие эту последнюю остающуюся часть материка Атлантиды, геологически и климатически изменили и территорию Азии. Пески пустынь Гоби и Шамо, области озёр Кукунор и Лобнор, оазисы рек Тарима, Черчена, Яркенда, Кара-Каша, Турфанская низменность — все эти пустынные в настоящее время местности были когда-то центрами цивилизации. Многочисленны легенды и сказания о древних городах и древних героях у местных народов, а также их рассказы о том, что они часто находили медные и золотые монеты, слитки серебра, алмазы, бирюзу, различные предметы быта, разбитые куски не только фарфора, но и стекла. Русский путешественник Николай Пржевальский, путешествуя по этим территориям, сталкивался с многочисленными свидетельствами существования ныне засыпанных песками городов. Так, он нанёс на карты местоположения развалин нескольких старых городов в долине реки Черчен, включая город Лоб на озере Лобнор, и обследовал древний пещерный город недалеко от оазиса Сачжеу (современный Шачжоу).

Имеются ли свидетельства о доисторическом периоде Центральной Азии? Основываясь на записях Книги Дзиан, Е.Блаватская пишет, что там, «где сейчас встречаются солёные озёра и безлюдные и бесплодные пустыни, находилось обширное внутреннее море» <http://www.delphis.ru/journal/article/mongoliya-sokrovennaya - p21>, и на этом море существовал священный остров, на котором обитали остатки Четвёртой Коренной Расы (Посвященные атланты), причём море покрывало пустыню Гоби неоднократно». Кто же были эти представители атлантов. Первым делом, Великая Ложа Посвященных Атлантиды была перенесена с Атлантиды в Египет около 400 тысяч лет тому назад, где около 200 тысяч лет назад была создана Империя, в которой правили «Божественные династии». Окончательное потопление острова Посейдониса в 9564 г. до н.э. повлекло за собой и затопление Египта. Это была кратковременная катастрофа, но она положила конец «Божественным династиям» в Египте, так как Ложа Посвященных перенесла свою резиденцию в другие земли, на упомянутый Е.Блаватской священный Белый остров в Центрально-азиатском море.

Знаменитый американский ясновидящий Эдгар Кейси утверждал, что, когда атланты за 10,5 тыс. лет до н.э. переселились в Египет и Центральную Америку, в Азии существовала страна Гоби, в которую направлялись посланники атлантов. Раскопки археологов подтвердили существование на территории современной Монголии в III–II тыс. до н.э. крупного центра по производству меди и бронзы. Найденные древние золотые предметы поражают ювелиров своей филигранной обработкой и утонченным золотым узором толщиной в человеческий волос, секрет изготовления которого утерян во времени веков. Но эти раскопки не затронули занятую самой пустыней территорию.

История Центральной Азии наиболее подробно отражена в классических трудах русских востоковедов Н.Я.Бичурина, Л.Н.Гумилева, Г.Е.Грум-Гржимайло и др. В их научных работах, остающихся наиболее авторитетными источниками информации о древней Азии, прослежена вся известная на сегодня история кочевых племен, взлет и падение этносов, рождение и распад могущественных империй. Среди большого количества народностей, населявших поочередно на протяжении веков степные пространства Гоби, учеными выделена загадочная древняя Белая раса европеоидного облика, происхождение которой до сих пор не ясно. Китайские летописи III тыс. до н.э. сообщают о древних народах ди и динлинах, живших с незапамятных времен в Центральной Азии. Их отличительной особенностью были европейские черты лица: продолговатое лицо, белый цвет кожи, светлые глаза, белокурые волосы. В генеалогическом древе азиатских народностей динлины размещены у его основания, от них затем появились народы китайцы-ся, сяньби, хунны, тюрки и т.д. Родиной загадочных племен динлинов и ди китайские летописцы называют «песчаную страну Шасай», так в древности называли современную пустыню Гоби. В те времена Гоби не была так безводна и пустынна, в ней было больше степных участков и оазисов с озерами и лесом. О динлинах китайские хроники дают чрезвычайно скудные сведения. Из древнего китайского указания «Бэй-шы» известно, что народное название ди изменилось на динлин при переходе их на северную сторону Гобийской пустыни и переселении на юг Сибири. Впоследствии Саянские горы китайцы называли в своих летописях «Динлин». Существует ли какая-либо связь древней белокурой расы, родиной которой является Гоби, с мифическим Белым островом или таинственным Духовным центром в Гоби неизвестно. Некая цивилизация могла существовать в Гоби во времена не столь отдаленные, а именно в III тыс. до н.э., когда по свидетельству геологов уже не существовало больших внутренних морей в этой местности.

В настоящее время Центральная Азия — это суровая, малопроезжимая местность, непригодная для развития на ней значительных очагов цивилизации. Для географии эзотерического характера — это священная земля, сокровенный Центр Евразии. «Тайная Доктрина» говорит, что Центральная Азия с областью пустынь Шамо и Гоби была местом рождения физического человечества планеты, то есть существовала с самого первоначала человеческой жизни данной Манвантары. Одним из свидетельств древности пустыни Гоби является обнаружение здесь многочисленных останков динозавров, возраст которых учёные оценивают в 60-70 млн. лет. В Центральной Азии существовала не просто цивилизация, а обширнейшая цивилизация на протяжении большого исторического периода, пишет Е.Блаватская. «Гигантская и несокрушимая стена гор, окаймляющая плоскогорье Тибета, от верхнего течения реки Хуанхэ вниз к холмам Каракорума, была свидетельницей цивилизации на протяжении тысячелетий и могла бы поведать человечеству странные тайны. Восточная и центральная часть этих областей — Нань-шань и Алтынтаг — в далёкие времена были покрыты городами, которые могли прекрасно соревноваться с Вавилоном. Целый геологический период пронёсся над страной с тех пор, как эти города окончили своё существование, как это свидетельствуют барханы движущихся песков, и бесплодная и ныне мёртвая почва обширнейших центральных равнин бассейна Тарима» <http://www.delphis.ru/journal/article/mongoliya-sokrovennaya - p33>.

Из отрывочных записей Елены Рерих на эту тему можно приблизительно реконструировать картину жизни в центре Азии в далёкие времена. В центральноазиатском рай-

оне озёр Лобнор и Кукунор, там, где сейчас простираются пустыни Шамо и Гоби, некогда раскинулась плоскогорная страна Готл. Столица этой древней страны именовалась Гота. Климат в стране Готл был не таким суровым, каким он является сейчас в этих местах. Реки, множество озёр и внутреннее море, расположенное там, где в настоящее время находится пустыня Гоби, давали достаточно воды обитателям этой страны. В долинах рек, а также по берегам озёр, росли леса. Было достаточно плодородной земли, чтобы заниматься земледелием. Культура страны Готл была высока».

В этой связи нельзя также не упомянуть так называемую «тохарскую проблему». Многочисленные племена тохаров (народ, говоривший на индоевропейском – арийском языке) проживали на большой территории Центральной Азии, от Памира до Тибета, в течение более чем тысячелетия, со II века до н.э. до IX века н.э., хотя появление их должно быть перенесено на более древнее время. Династия кушан происходит от древних тохаров, с которыми Ю.Н.Перих отождествляет племя юе-чжей, известных из китайских письменных источников. Занимаясь проблемой происхождения и областей расселения этих племён, Ю.Н.Перих замечает, что «Монгольская степь (это название употребляется в современном географическом значении) знала эпоху главенства племени юе-чжи» <http://www.delphis.ru/journal/article/mongoliya-sokrovennaya - p48>. Центры культуры древних народов, расположенные по берегам озёр Лобнор и Кукунор, становятся культурными центрами и тохаров. Город Куча — древняя их столица. Китайские легенды повествуют о тохарском царе Почане (или Пасседване), который улетел из города на драконе, унеся все свои сокровища.

Тохарские племена стали преемниками традиций ещё более древних, чем они сами, высококультурных народов Центральной Азии. Стремительный расцвет буддийской культуры в бассейнах рек Тарим и Яркенд, в Турфанской низменности, в оазисе Хами и районе озера Лобнор был достигнут благодаря усилиям тохаров. Всё это является свидетельством того, что тохары, как народ, как малое звено в эволюции рас, занимали важное положение в истории Центральной Азии. В пользу того, что тохары являются наследниками знаний более древних народов и их преемниками в смысле эволюции рас, свидетельствует и деятельность профессора Поле Пеллио, известного исследователя тохарской проблемы, который недалеко от Тунь-хуана, или Дуньхуана, в том самом «городе тысячи пещер», который посетил Н.Пржевальский, обнаружил огромную библиотеку, содержащую и тохарские источники. Таким образом, народности страны Готл являются предками тохаров, существовавших ещё в X веке н.э. Тохары, в свою очередь, дали происхождение и другим народам Центральной Азии.

III

АРИЙСКАЯ ИСТОРИЯ ИНДИИ

Далее полагаем важным и необходимым остановиться на древнейшей истории Индии. Во-первых, это связано с тем, что именно Индия донесла до нас такое понятие как «арья», которое впоследствии ассоциировалось с неким народом, давшим миру семейство «индоевропейских» языков и великую культуру, ярким проявлением которой были древнеиндийские книги Веды, Махабхарата, Рамаяна и многие другие. И, во-вторых, помимо имеющихся эзотерических знаний, науке и нам всем предположительно известно, кто такие арии, откуда они пришли в Индию. С учетом этого мы видим необходимость сопоставить эзотерические знания о приходе ариев в Индию после 18 тыс. до н.э. с известным науке появлением ариев в Индии после 1500 г. до н.э. и тем самым прояснить до определенной степени большой пласт древней истории, а также проследить путь движения ариев с учетом и других имеющихся у нас источников о древней миграции народов. Это позволит нам, в конечном итоге, разобраться в арийском вопросе, который волнует многие умы уже более 200 лет.

Что нам известно из Эзотерического учения. Из семи подрас полного цикла Пятой Коренной Расы на планете сейчас представлены только пять. Коренной род — первая подраса ариев из Центральной Азии — пришла в Индию и остановилась на юге Гималаев. Это арийские индусы. В Индии они встретились с народами Четвёртой (Атлантской) и Третьей (Лемурийской) Коренных Рас. Арийцы пришли в Индию, когда та уже переживала свой культурный упадок. Старая цивилизация внутренне была мудра, но отживала свой век. Новая — была сильна, чиста и восприимчива. В долине реки Инд (по-санскритски Синдху) арийцы основали Страну ариев — Ариаварту, где и произошёл расцвет древнейшей культуры. Ариаварта — «это древнее наименование Северной Индии, куда пришли и где оставались выходцы из Центральной Азии. Это наименование относится лишь к горным долинам гималайского кряжа, а не ко всем низинам Индии». Арийские индийцы, являясь представителями Коренного рода и находясь у истоков Пятой Коренной Расы, стали преемниками Величайших Знаний и Откровений, которые вначале были лишь достоянием внутренних Храмов. Позже и, вероятно, только часть этих знаний, причём очень часто в завуалированной форме, была записана в индийских священных текстах — Ведах, Пуранах, Законах Ману, Упанишадах, Рамаяне, Махабхарате, особенно в той её части, которая называется Бхагавадгита и др. Арии Индии играли особую роль в становлении Пятой Коренной Расы благодаря философскому подходу к жизни, созерцательному характеру, образности и пластичности мышления, строю жизни, гармонично вписывающемуся в порядок природы и космоса, другим высоким и благородным качествам. Индия стала родиной величайших учений человечества — Вед, Веданты и Неоведанты, учения Будды. Традиционные религиозно-философские системы Индии явились основой таких Учений современности, как Теософия и Живая Этика.

Как было отмечено ранее, к 18 800 г. до н.э. согласно Ч.Ледбитеру трудоемкая работа постепенного создания подрас на севере Азии и их переселения была закончена. Ману видел, что Его подрасы определенно упрочились, и Он направил Своё внимание на Коренную Расу, потому что желал поселить ее в Индии. Не будет большой ошибкой при

этом установить время прихода арийцев в Индию — после 18 тыс. л. до н.э. Ледбитер свидетельствует, что пока не произошло четыре переселения на запад и не было отправлено большое число отрядов завоевателей-переселенцев в Индию, которые подчинили эту землю и взяли её себе во владение, этот коренной род оставался на родине. Последние его остатки покинули север Азии и присоединились к своим предшественникам в Индии только незадолго перед гибелью острова Посейдонис в 9 564 г. до н.э.

Следующая хронологическая дата по Ледбитеру касательно арийцев в Индии связана с их появлением в Египте, где приблизительно до 13 500 г. до н.э. существовала вторая Атлантская Империя. Арийцы прибыли из Индии и создали в Египте Империю Арийской Коренной Расы. В указанное время в 13 500 г. до н.э. был получен приказ от Главы Иерархии через Ману, и экспедиция арийцев прошла через Цейлон, по воде — через Красное море, которое тогда было едва ли больше узкого морского залива. Тогда в Египте некто „Сурья“ был Высшим Жрецом, как и в Индии почти за три тысячи лет до того (отметим это время — 16 500 г. до н.э.). Как и тогда, он обеспечивал прибывающим арийцам бескровное вхождение в новое общество. Он рассказал Фараону об их приходе и посоветовал ему встретить их радушно. Его совет был принят, и немного времени спустя он также посоветовал Фараону выдать дочь замуж за лидера арийцев и назвать его своим преемником. Это было должным образом сделано, и, таким образом, мирно, но эффективно, после смерти этого Фараона в Египте установилась Арийская династия. Это была вторая могущественная Арийская Империя, если считать Империю Коренной Расы на севере Азии первой. Она славно правила на протяжении многих тысяч лет, до потопления Посейдониса, когда, вместе с египетским народом, арийцы оказались загнаны наводнением на горы.

В продолжении разговора о Египте необходимо отметить еще несколько важных моментов. Атлантская Империя существовала там и 40 000 г. до н.э., когда Ману вместе с переселением своей первой подготовленной подрасы прибыл в Аравию (переселение с севера Азии). Нам также известно по Ледбитеру, что Великая (первая) Атлантская Империя в Египте поссорилась с Вайвасватой Ману, когда Он переселял своих людей до катастрофы 75 025 г. до н.э. из Атлантиды в Аравию на пути движения племени в сторону Азии. И первая Атлантская Империя погибла в том катаклизме, когда Египет ушел под воду. Когда позже болота стали пригодными для жителя, некоторое время этой землей обладали негроиды, которые оставили после себя нелепые кремни и другие такие же варварские останки, свидетельствующие об их занятиях. После них появилась вторая Атлантская Империя с огромной династией Божественных Царей и многими героями, которых Греция позже считала полубогами — такими, как «Геракл», предание о котором было передано затем в Грецию.

КОЛОНИЗАЦИЯ ИНДИИ

По Ледбитеру громадные атлантские армии заняли Индию, изливаясь потоком через Гималайские перевалы, после того как земля сделалась достаточно сухой для поселения после катастрофы 75 025 г. до н.э. После этого в Индии развилась роскошная Атлантская цивилизация. Прежде того на крайнем юге существовало обширное Атлантическое царство, раскинувшееся до южного океана. Эта чрезмерно роскошная цивилизация изнежилась, и высшие классы, принадлежавшие к Толтекской подрасе, стали праздны и своеко-

рыстны (по сути, происходил аналогичный процесс вырождения, что и в Атлантиде). У них существовала также сильная традиция оккультного знания.

Арийское племя выступило со своей прародины на севере Азии в 18 875 г. до н.э. и следовало указанным путем и, после многих трудностей и отнюдь не малого числа сражений — ибо, хотя оно никогда и не нападало, но на него нападали часто — достигло великих равнин Индии. Некоторое время Ману пользовался гостеприимством своего товарища по многим жизням, который правил как Царь Подишпар над большей частью северной Индии. Затем он двинулся на юг. При этом за несколько лет перед приходом чужеземцев упомянутый нами ранее жрец „Сурья“ рассказал своему Царю (предыдущее воплощение жреца на 16500 г. до н.э.), что придут люди, ведомые Богами, и поэтому Царь послал навстречу арийцам Наследного Царевича, чтобы устроить их на его земле. Позже „Сурья“ объявил, что «высоконосые чужеземцы с севера» соответствуют тому, чтобы быть жрецами, и что они должны выполнять жреческие обязанности наследственно. Те, кто согласился на это, стали жрецами и явились предками брахманов Индии, воздержавшихся от смешанных браков с более ранним населением и живших как отдельный класс. Другие переженились постепенно с толтекской аристократией, таким образом, полностью арьянизируя высшие классы страны, и юг Индии мирно перешел под арийскую власть. Начиная с этого переселения, о всех переселенцах в Индию говорится как о «первой подрасе», поскольку в Индию перешла Коренная Раса, весь древний род.

Начиная с этого времени в Индию из Азии постоянно шли волны переселений — иногда небольшие отряды, иногда немалые армии, при этом предыдущие поселенцы часто сопротивлялись новым, новые грабили старых. Волна за волной приходили на протяжении тысяч лет. Некоторые более вдумчивые из арьев изучали философию толтеков, которых они иногда называли нагами. Низшие классы Атлантического населения, главным образом коричневых тлаватлей, они называли Дасья, тогда как черных людей лемурийского происхождения⁶², на которых они смотрели с ужасом⁶³, они называли Дайтьями и Такшаками. Когда люди Ману были, наконец, перемещены в Индию, возникла опасность того, что Арийская кровь могла почти не оставить следа среди огромного большинства Атлантов и Атланта-Лемурийцев, поэтому, для того чтобы предупредить дальнейшие примеси и сохранить те, которые уже произошли, Ману запретил межрасовые браки и, приблизительно в 8 000 г. до н.э., установил кастовую систему. Он основал вначале только три касты: Брахмана, Раджана⁶⁴ и Виш⁶⁵. В первой были чистые арьи, во второй — арьи, смешанные с толтеками, в третьей — арьи, смешанные с монголами. Касты⁶⁶ с той поры называ-

⁶² Видимо, нынешних меланезийцев.

⁶³ Тем более, что они ещё и людоеды.

⁶⁴ Иначе «Кшатрия».

⁶⁵ Иначе «Вайшья».

⁶⁶ **«Касты»** (португ. *casta*, от лат. *castus* — чистый; санскр. джати), замкнутые, эндогамные группы людей, обособившиеся вследствие выполнения специфической социальной функции, наследственных занятий и профессий (что может быть связано с принадлежностью к определенной этнической, а иногда и религиозной общности). Касты образуют иерархию, в общении между кастами есть строгие ограничения. Архаичные касты (сословия или социальные ранги) существовали в ряде древних и средневековых обществ (Др. Египет, Индия, Перу и пр.). В Индии обособление групп людей по тому или иному признаку, освящаемое религиозной системой индуизма, приняло всеобщий характер. В Индии в 40-х гг. 20 в. было 3,5 тыс. каст и подкаст. <...> Конституция Республики Индия (1950) признала равноправие каст и юридическое полноправие „неприкасаемых“. **«Каста»** [нем. *Kaste*, фр. *caste* < порт. *casta* порода, происхождение < лат. *castus* чистый, непорочный]. В странах Востока: обособленная общественная группа, связанная происхождением и правовым положением.

лись варнами, или цветами: чистые арьи — белые, смесь арьев и толтеков — красные, и арьи с монгольской примесью — желтые.

Посмотрим теперь, что же известно академической науке о древней Индии. Установлено, что человек вида *Homo Sapiens* обитал на территории Индии еще 74 тыс. лет назад http://dic.academic.ru/dic.nsf/ruwiki/1484771 - cite_note-1. Судя по всему, помимо племен, которые хотел увести Ману из Атлантиды, чтобы избежать гибели людей при очередной глобальной катастрофы 75 тыс. до н.э. (третья по счету на Атлантиде), и другие представители атлантов искали возможность переселиться в эти земли. Согласно Скотт-Эллиоту (см. «Историю Атлантиды») расселение тлаватлей — одной из подрас атлантов — происходило следующим образом: «...их потомки основались на западных берегах Американского континента (Калифорния), еще в период его образования, а также и на берегах крайнего юга (Рио-де-Жанейро). Мы их находим еще и на восточных берегах Скандинавии; кроме того, большое количество их перебралось через океан, обогнуло Африку и достигло Индии. Там, смешавшись с туземным населением — лемурийцами, они образовали дравидийскую расу. Позднее они смешались с Арийской или Пятой Расой; эти скрещенния создали тип современного индуса». Конечно, здесь говорится о дравидах юга Индии.

Известно также, что в плейстоцене человек прямоходящий проживал на плато Потхохар в верхнем Пенджабе, а также вдоль реки Соан близ Равалпинди. Находки так называемой соанской культуры (названной по реке) встречаются в регионе Сивалик, расположенном на рубеже современных Индии, Непала и Пакистана. Археологические культуры позднего неолита расцвели в долине реки Инд в период с 6000 по 2000 года до н. э., а в Южной Индии — между 2800 и 1200 годами до н.э. Одной их таких культур севера была Мергархская культура (7000 до н.э. — 3300 до н.э.). Мергарх или Мергар, Mehrgarh, (урду *مرگڑھېم*) — один из наиболее важных археологических памятников Пакистана (бывшая территория Индии) эпохи неолита. Наиболее ранним поселением в Мергархе была небольшая деревня, датируемая около 7000 — 5500 гг. до н. э. Мергархская культура в настоящее время рассматривается как предок Хараппской цивилизации.

Согласно древнеиндийскому эпическому сказанию «Махабхарата», Империя Бхарата включала в себя всю территорию индийского субконтинента, а также Пакистан, Иран, Афганистан, Таджикистан, Узбекистан, Казахстан, Кыргызстан, Туркменистан, северо-западный Тибет, Непал и Бангладеш. Благородный царь Бхарата был основателем этой Великой империи. В этой связи можно декларировать, что распространение культуры шло с севера, постепенно достигнув земель Пенджаба, где и проявила себя Мергархская культура. Мергар является одним из наиболее важных археологических объектов, принадлежащих к эпохе неолита. В то же время Мергар является одним из старейших мест, которые свидетельствуют о существовании в этом периоде земледелия и скотоводства. Обна-

ем своих членов. || Ср. *варна*. «**Варна** [*< санскр. varṇa* класс]. Каждая из четырех сословных групп в Др. Индии: *брахманы, вайшии, кшатрии, шудры*; из древних варн впоследствии развились *касты*». «**Варна** (*санскр. varṇa* покров, оболочка; цвет, окраска; раса; варна, каста) — замкнутая группа людей, занимающая строго определённое место в обществе. «**Джати** (*санскр. jāti* рождение, происхождение; положение; семья; каста, варна; род, вид) — социальное положение индивидуума, связанное с его рождением (*по разным источникам*). Т.е., джати и есть эти «3,5 тыс. каст и подкаст», т.к. варн только четыре.

руженный в 1974 г. и расположенный на равнине Качи в Белуджистане (Пакистан), Мергар находился к западу от речной долины Инда.

С VII тыс. до н. э. в долине Инда развивается производящее хозяйство. Как видим, по хронологии это происходит после прихода в северную Индию арийских племен коренного Рода из Азии, что подразумевает, что Мергархская культура развивалась уже на базе арийских племен. В эпоху Мергархской раннеземледельческой культуры человек нашёл эффективный способ получения продуктов питания, оптимальный для данного региона: развитие земледелия, охотничьего промысла и зарождающегося скотоводства. Это создавало все необходимые условия для перехода на качественно новую ступень — формирование нового культурно-исторического комплекса. В Мергархе неолит начался около 7000 г. до н. э. и закончился около 3300 г. до н. э. В южной Индии, напротив, мезолит продолжался долго, до 3000 г. до н. э., а неолит — до 1400 г. до н. э., за чем последовал мегалитический период перехода к железному веку, с пропуском бронзового века. Сразу обращаем внимание на существенную разницу возникновения культур — на севере Индии культуры появились значительно раньше. Это мы связываем с проживанием на севере Индии арийцев, что и давало толчок в развитии и распространению продуктивной хозяйственной жизни с севера в южном направлении. В Южной Индии мезолит сохранялся очень долго, параллельно с бронзовым веком в Северной Индии, вплоть до прихода на юг уже носителей металлургических технологий, и опять-таки с севера. Докерамический неолит — Мергарх I, Белуджистан также известный как «ранняя эра пищевого производства» продолжался примерно с 7000 по 5500 г. до н. э. Керамический же неолит продолжался до 3300 г. до н. э., его пережитки наблюдались в ранний период существования Хараппской цивилизации медного и раннего бронзового века.

Если говорить о хронологии существования Хараппской цивилизация долины Инда (3300 до н.э. — 1700 до н.э.), которая была обнаружена в 20-е годы прошлого столетия, то она выглядит так:

Ранний Хараппский период (3300 до н.э. — 2500 до н.э.)

Зрелый Хараппский период (2500 до н.э. — 1800 до н.э.)

Поздний Хараппский период (1800 до н.э. — 1300 до н.э.)

Бронзовый век в Хараппе начался около 3000 г. до н. э. (Хараппа 1) на территории современного Пакистана. Его кульминацией стала цивилизация долины Инда в период 2500—1800 гг. до н. э. Около 1000 г. до н. э. ее сменил индийский железный век. О цивилизации в западной Индии, вернее вопрос об этнической принадлежности Хараппской культуры не решён, хотя наука предполагает ее связь с носителями дравидийских языков, полагая при этом, что у индских дравидов были развиты монументальное строительство, металлургия бронзы, мелкая скульптура. Но как мы уже отмечали, у тех же самых дравидов юга Индии неолит продолжался до 1400 г. до н. э., поэтому северные их братья не могли бы без посторонней помощи создать культуру уровня Хараппы.

Отмечаем также, что процесс развития хозяйственной жизни на севере Индии шел постепенно от Мергархского периода до Хараппы. Археология свидетельствует полную преемственность и последовательность указанных культур, что, с учетом всех факторов, говорит в пользу арийских корней указанных культур. Закат Индской цивилизации при-

ходится на XVIII век до н.э. Причина упадка точно не установлена, но наука считает, что в это время якобы дравидское население сдвигается на юго-восток и якобы утрачивает бывший уровень развития, что согласитесь, не очень согласуется с реалиями.

За обозначенной Индской цивилизацией последовал Ведийский период, продолжавшийся вплоть до V века до н. э. Веды принесли в Индию арии. Время появления ариев в Индостане не поддается наукой точному определению. Во всяком случае, древнейший литературный памятник — Ригведе, обыкновенно относят к 1500—2000 годам до н.э. В то время индоарии, как предполагается, жили ещё в северо-западной Индии и именно в Пенджабе. Это видно из того, что в Ригведе встречаются только названия рек Пенджаба. Обычно приход индоевропейцев в Индию связывают с миграцией народов, чаще всего, Андроновской и Язской культур. Ведийская цивилизация послужила основой для индуизма и других культурных аспектов раннего индийского общества. С учетом ранее отмеченного падения уровня развития дравидов того периода последние никак не могли создать ведическое учение. Однозначно, Веды были привнесены пришедшими с севера ариями, и только после этого Веды начинают играть значительную роль в жизни индийского общества. Для подтверждения этого следует просто познакомиться с самими Ведами, в которых Б.Тилак – индийский санскритолог нашел достаточное количество указаний на северную прародину ариев (см. (1)).

В этой связи с учетом всех имеющихся факторов позволим себе высказать следующее предположение. Это будет касаться двух моментов — возникновения Индской (Хараппской) культуры и начало Ведийского периода. Полагаем, что главным внешним импульсом возникновения Хараппы была очередная волна миграции ариев с севера. Это имело место после известной священной войны, описанной в Махабхарате, которая, как установлено, произошла в 3102 г. до н.э. на поле Курушетре (наиболее вероятное место расположения — под Курском). По мнению С.Жарниковой, именно тогда (на рубеже IV–III тыс. до н.э.) совершенно неожиданно рождаются такие зафиксированные наукой исторические феномены как:

- первые династии древнего Египта и Месопотамии (3100–3000 г. до н.э.);
- зачатки Индской культуры (3000–2800 г. до н.э.);
- северокитайская неолитическая культура в бассейне реки Хуанхэ, анализируя памятники которой, шведский археолог И.Андерсон в начале 20-х годов XX века предположил её связь с западными культурами и её «некитайское происхождение», а Л.Васильев позже обратил внимание на то, что «в бассейне Хуанхэ представлен, по сути дела, тот же самый комплекс достижений развитого неолита, который встречается в бассейне Нила, Инда, Тигра и Ефрата»;
- на территории Западной Европы появляются первые индоевропейцы и рождается цивилизация острова Крит.

Что затем произошло с Хараппской культурой — трудно сказать, но развалины Махенджо-Даро свидетельствуют о разрушении цивилизации под воздействием оружия большой мощности.

Что же касается Ведийского периода, то отмечаем, что другая волна арийского переселения, о чем собственно и отмечают ведийские источники, произошла позднее. Только после 1600 г. до н.э., когда представители Андроновской культуры ушли с Южного

Урала (гибель Аркаима, Синташты). Появились же ведийские арии собственно в Индии не ранее 1500 г. до н.э. И начавшийся после этого Ведийский период на севере Индии говорит, скорее всего, о восстановлении пришедшими арийцами прежней культуры (затухание ее произошло в 1800 г. до н.э.), но никак не о ее уничтожении, и последующего распространения своего влияния далее на всю Индию. Ведийская цивилизация, как отмечает сама же наука, это уже индоарийская культура, ассоциируемая с Ведами, самыми ранними источниками об истории Индии.

Примерно с середины II тысячелетия до н. э. через горные перевалы на северо-западе Индостана степные племена, носители арийской цивилизации, проникли в Индию. Причина, вынудившая ариев покинуть свои места обитания, остаётся пока до конца не выясненной. Аркаим, судя по всему, был покинут из-за холода (о перемещениях племен из Арийской земли на Юг по этой причине свидетельствует «Велесова книга»), а долины Средней Азии — из-за изменения водного баланса ранее цветущих долин и наступившей засухи. Прибыв в Индию, ведийские арии столкнулись с местным населением.

Между представителями двух разных цивилизаций и двух разных мировоззрений происходили столкновения, переросшие в длительную войну, сведения о которой дошли до нас в древнем эпосе «Рамаяна». Война длилась долго, но, в конце концов, обе цивилизации слились воедино. Культура, наука и искусство образовавшейся в Индии арийской цивилизации начали интенсивно развиваться на новом месте. Свою цивилизацию арии называли Бхаратаваршей. Веды образовали ядро священного канона. Его создание заняло более тысячи лет. В ведах запечатлены все знания ариев того времени о самих себе и об окружающем мире. Известны четыре веды: Ригведа (веда гимнов), Самаведа (веда напевов, священных мелодий), Яджурведа (веда жертвенных формул) и Атхарваведа (веда магических заклинаний). Они называются также самхитами — сборниками. Арийская цивилизация эпохи Вед представляла собой очень высокоразвитое общество. Их достижения в области медицинских знаний (Аюрведа), являющиеся частью одного из философских учений древних ариев, также были совершенны.

Арийское вторжение в Индию и Иран, как полагаем, было. Слишком уж велико наследие «белых богов» на этом континенте. Слишком уж подробно Веды, Авеста, Махабхарата и другие древние книги описывают Север, находившийся там континент Джамбудвипу со столицей Амаравати и горой Меру. Слишком уж большой процент среди древних барельефов и скульптур Индии и Индокитая занимают белые (арийские) боги и богини. Отказаться от всего этого древнего наследия — значит, направить индийскую историю, как и историю всего человечества, в неправильное русло. Вероятно, имели место несколько волн вторжения переселенцев с севера на юг.

Довольно сенсационным оказался вывод генетиков о том, что все индийцы произошли от двух древних сильно отличавшихся друг от друга групп предков. Различные индийцы унаследовали от 40 до 80% генов от популяции, которую условно назвали Северные индийские предки (Ancestral North Indians — ANI). Они в свою очередь были чем-то похожи на жителей Ближнего Востока, Средней Азии и Европы. Вторая группа прародителей индийцев была условно названа Южные индийские предки (Ancestral South Indians — ASI), эти люди не были похожи ни на один народ, проживающий за пределами Индии. Это, как видим, полностью соответствует нашему изложению истории Индии. А именно: южные индийцы — дравиды, происшедшие от атлантов и лемурийцев, северные

— имеют арийские корни. По словам одного из авторов работы Дэвида Рейха (David Reich), в ходе исследования выяснилось, что представителям высших каст, а также людям, говорящим на индоевропейских языках (хинди и др.), досталось больше генов «северных предков». Отмечаем, что арийский гаплотип R1a имеют около 70 процентов представителей высшей касты Индии. У остальных преобладали южные корни, а наиболее «южными» оказались коренные жители Андаманских островов в Индийском океане. Таким образом, генетические исследования показали, что жители Индии несут в себе гены, как европейцев, так и азиатов. Индия оказалась на перекрестке генетическим «течений» из Европы и Азии.

Гаплогруппа R1a произошла от R1. Согласно современным представлениям гаплогруппа R Y-хромосомы мужчины (отмечена мутацией в SNP маркере M207) появилась около 30-35 тысяч лет назад предположительно на севере Азии. Однако большинство разновидностей гаплогруппы R найдено среди населения Средней Азии, Сибири и Индийского суб-континента. Поэтому, прародину гаплогруппы R, скорее всего, следует поместить туда, где есть наивысшее разнообразие её субкладов, то есть место, где рядом живут люди с R1, R2, R1a и R1b. Это — стык современных Китая, Афганистана, Северной Индии и Пакистана: Пенджаб — Памир — Синьцзян. Гаплогруппа R1 предположительно зародилась в Центральной Азии 25-30 тысяч лет назад. Её два основных субклада R1a (M420) и R1b (M343) (прочие варианты встречаются исключительно редко) являются наиболее распространёнными во всей Европе и Западной Евразии. Гаплогруппа R2 возникла около 30 тысяч лет назад в Средней Азии. Позднее, примерно 25 тысяч лет назад она начала распространяться в Индии. Как видим, данные генетики практически подтверждают изложенную нами выше историческую картину расселения арийских родов (носителей разных гаплогрупп).

Национальное географическое общество США (National Geographic Society) и компания IBM создали исследовательский проект (Genographic Project), в рамках которого использован очень сложный лабораторный и компьютерный анализ ДНК сотен тысяч людей, включая туземцев и обычных жителей многих стран и городов, чтобы составить карту заселения Земли современными людьми. Так, в рамках этого генографического проекта специалисты определили, что маркер M17 (гаплогруппа R1a1) появился в регионе современной Украины или южной России предположительно 4900 лет назад.⁶⁷ Распространение индоевропейских языков ассоциируется с Y-хромосомой гаплогруппы R1a1, которая отождествляется с ДНК-маркером M17. Генетик и антрополог Спенсер Уэллс (Spencer Wells), научный сотрудник Национального географического общества США, несколько лет возглавлявший проект "География гена", утверждает, что прародина ариев находится за пределами Индии: «Мы действительно имеем генетические доказательства этого — явные генетические свидетельства от ДНК-маркера, который появился в южных степях России и Украины в период с 5000 до 10 000 лет назад. Впоследствии он распространился на восток и юг и проник в Индию через Центральную Азию». M17 «показывает, что в течение последних 10 000 лет произошёл массивный генетический наплыв из степей в Индию. Если сопоставить эти данные с археологическими свидетельствами, то старая гипотеза о вторжении степных народов (а не только их языка) становится похожей на правду». ДНК-генеалогия отождествляет носителей гаплогруппы R1a1 (маркер M17) с древними ариями

⁶⁷ Куда арьи, конечно же, пришли с севера. Разумеется, с тех пор север обезлюдел и покрылся наносами и мерзлотой, и обозначенное арийское население пришло туда обратно с юга.

и славянами. По расчетам, возраст предка R1a1 (ариев) составляет 20 тысяч лет, а прауродитель ариев жил где-то в Сибири.⁶⁸

Отправной точкой уже исторической миграции ариев стали Балканы 12 тысяч лет назад. Далее они стали распространяться по Европе. 4900 лет — расчётный возраст предка ариев по ДНК-генеалогии, положившего начало всем носителям, ныне живущим на Русской равнине, 4000-3600 лет назад арии появились на Южном Урале, 3500 лет назад — в Индии. Ими оставлен глубокий след на пути в Индию — до 64% таджиков и киргизов являются носителями R1a1. Получается, что предки ариев жили в Сибири 20 тысяч лет назад, затем они, не оставляя после себя никаких «материальных» и «культурных» следов⁶⁹, пришли на Балканы 12 тысяч лет назад. Прожив на Балканах почти 6000 лет⁷⁰, они со своим арийским языком начали расселяться по всей Европе и в восточном направлении по территории современной России. 4900 лет назад арии-индоевропейцы, как считает наука, сформировались на Русской равнине в этническую группу славян (место максимальной концентрации R1a1 — этнический очаг). Русский род быстро расплодился и стал расширять ареал своего обитания, поэтому R1a1 является биологическим маркером русского этноса. Через 1000 лет славяноарии продвинулись далее на Урал, поучаствовав в строительстве «цивилизации городов» (Аркаим и др.) со множеством медных рудников и международными связями вплоть до Крита. А еще через 500 лет они прошли через Памир в Индию, принеся туда санскрит и Веда. После прихода в Индию 3500-3600 лет назад арии, носители гаплогруппы R1a1 стали согласно науке лингвистически «индоевропейцами». Другая миграция славяноариев 4200 лет назад прошла через Среднюю Азию. Прожив там 500-800 лет, арии перешли в Иран и написали там Авесту. Общие предки индийцев и иранцев гаплогруппы R1a1 жили около 4100 лет назад, то есть на 800 лет позже общего предка современных этнических русских гаплогруппы R1a1. Это означает, что арии двигались с Русской равнины, и что арии пришли в Индию с севера, а не наоборот.

Как мы уже знаем, местом расселения «арийских» индийцев являлся и является преимущественно север Индии. Однако максимум вариации гаплогруппы R1a1 находится на западе Индостана, в низовьях Инда. Таким образом, следуя стандартному пути генетических расчетов, мы должны были бы сделать вывод, что эта область была локальной прародиной для индийских R1a1 (не для всех вообще, а именно для индийской подгруппы). Генетическое наследие самых ранних поселенцев индийского субконтинента сохраняется и в племенном индийце и в кастовом населении. Гаплогруппы H, L и R2 являются основными индийскими гаплогруппами, которые встречаются и в кастах, и в племенном населении, и редко встречаются вне индийского субконтинента. Это говорит о том, что эти представители — первые поселенцы — были рождены непосредственно в Индостане и не были полностью замещены (уничтожены) более поздними переселенцами.

Вот такая историческая картина прорисовывается по Индии. При этом необходимо отметить следующее. Многие индийские ученые полагают, что Индская цивилизация имеет исключительно локальную основу, т.е. формировалась на основе местных (индийских) племен. С учетом представленной нами информации — все так и было! Но только в качестве племен, давших толчок непосредственному развитию цивилизации сначала в се-

⁶⁸ Придя туда также с севера.

⁶⁹ Следы, возможно, скрыты глубоко под землёй, под наносами и мерзлотой.

⁷⁰ Наверняка, не только на Балканах. Предсталено схематично зафиксированное описание переселений.

верной Индии, а позднее и в остальной Индии выступали арийские племена, пришедшие с Севера. Сначала это был непосредственно сам Коренной арийский род и другие волны переселенцев с севера Азии, которые уже в доисторические времена — 18 тыс. лет до н.э. заселили север и запад Индостана, заняв главенствующее положение среди существовавших здесь племен дравидов — представителей предыдущей Атлантской цивилизации. Как видим, история Индии согласно эзотерическим сведениям однозначно свидетельствует о роли и месте арийских племен в формировании одной из древнейших культур нашей нынешней цивилизации.

IV

КОММЕНТАРИЙ К ГЛАВЕ

Представляется целесообразным дать небольшой комментарий по изложенным в главе сведениям, иначе для одних читателей это может показаться фантастикой, а для других простым вымыслом. Вполне возможно, но на вторую группу мы вообще не ориентируемся, пусть себе живут в искусственно созданном ими самими мире, считая Адама и Еву прародителями человечества или Рюрика создателем Руси. Данное исследование предназначено в первую очередь для людей, ищущих истину и готовых воспринять некие идеи, которые на первый взгляд кажутся неправдоподобными. Конечно же, полной уверенности в том, что все происходило именно так, как изложено в исследовании, быть не может. И это нормально, и это не должно нас смущать. Но с каждой новой попыткой понять суть произошедшего на планете много тысяч лет назад все больше осознаешь верность выбранного пути, так как получаемая в ходе анализа мозаика постепенно складывается в некое цельное представление о мире.

Возвращаясь к теме данного исследования, необходимо заметить, что проведенные ранее и обозначенные во вступлении другие наши исследования (1), (2), (3), дают основания для использования сведений главы 1 в качестве базовых, для дальнейшего ориентира в понимании Арийского вопроса. Подчеркиваю, это только некий базис, на основании которого можно и дальше вести изучение и выстраивать некие заключения. Приведем несколько примеров, которые будут свидетельствовать о том, что эзотерические сведения нельзя отбрасывать. Их необходимо анализировать и пытаться сопоставлять с теми данными, которые нам известны из других источников, в том числе и от академической науки. Основная работа в этом плане уже проведена в указанных исследованиях (1), (2), (3), где убедительно и полагаем, аргументировано, показана правомерность ссылки на эзотерические сведения при изучении древнейшей истории. Итак.

В используемых в главе 1 сведениях несколько раз отмечена дата 20 тысяч лет до н.э. Напомню, это связано по Ледбитуру с началом переселения пятой Тевтонской подрасы из Азии в Европу. Главное здесь не направление перемещения племен, а дата начала движения. Почему? Да потому что аналогичное время 20 тысяч лет до н.э. согласно ДНК-генеалогии также связано с началом переселения родов гаплогрупп R1a и R1b из Сибирского региона на запад. Для тех, кто не в курсе, напомним, что носители указанных гаплогрупп являются прародителями русских и белых западноевропейцев соответственно, проживающих в настоящее время каждый в своем регионе. По Эзотерическому учению представители Тевтонской подрасы также были белыми людьми и переместились именно туда, где проживают потомки носителей R1a и R1b в настоящее время. Но и это еще не все. Поразительно, но и в «Велесовой книге» (далее ВК) также обозначена дата 20 тысяч лет. Именно в течение этого срока Русичи, как указано в источнике, не могли объединиться и собраться в единую Русь. Иными словами 20 тысяч лет шел процесс объединения Русичей по ВК. А это полностью соответствует началу процесса расселения и дальнейшего развития арийских племен по Ледбитуру. Результат мы видим сами. Русские являются потомками представителей древней гаплогруппы R1a (полная генетическая связь), и прожи-

вают они в тех местах, где размещала арийцев эзотерическая концепция. Вот теперь и судите, что является на самом деле истинными сведениями. R1a есть при этом основа гаплогрупп индийцев высшей касты Индии. Как было показано, именно их предков, певших ведические гимны и принесших их в Индию, называли ариями. Причем эти предки пришли в Индию именно с Русской равнины с промежуточной остановкой на Южном Урале, соединив тем самым, казалось бы, непохожие друг на друга народы в единую языковую индоевропейскую семью.

Другой пример связан с местом возможного первичного возникновения Арийской расы. По Эзотерическому учению - это северная часть Азии, о чем достаточно подробно изложено в главе 1. Именно на севере Азии возникла и развивалась первая Арийская империя, которая охватывала значительные территории. Причем обозначена именно территория севера Азии, как место зарождения Арийской расы. Это с одной стороны. С другой же, и это аргументированно показано в исследовании (1), прародиной известных нам исторических арийцев обозначена страна Гиперборея. В (1) приведены факты, четко обозначающие и локализирующие место расположения данной территории. Это северное побережье европейской части России, южной границей этой территорией были протянувшиеся с запада на восток нагорье Северные Увалы. Как видим, есть некоторое несоответствие прародины ариев, обозначенные по эзотерике, и выявленные нами. Но это только на первый взгляд. Почему? По-видимому, рождение ариев на севере Азии дали последующие толчки к расселению их по всей айкумене, что вполне могло повлиять и на их заселение севера Русской равнины. Ведь созданная в конечном итоге ариями на севере Империя занимала именно северные территории. С другой стороны, есть свидетельства о наличии некой Северной земли в районе нынешнего полярного круга, затопление которой и повлекло за собой расселение проживавших на той территории людей на прибрежные земли большого материка Евразии. Так переселенцы и оказались, кто на Русской равнине, кто в Сибири. И именно это нами показано в исследованиях (1) и (2). Т.е. арии на Русской равнине и на севере Азии были одним и тем же племенем, некогда проживающими в так называемой Арктиде, потопленной земле. Вот такая завязка получается при внимательном рассмотрении обозначенного вопроса о возникновении Арийской расы. Видим, что эзотерические сведения дополняют данные о существовании в древнейшие времена человеческого общества как на затопленном материке Арктиде, так и в Гиперборее, располагавшейся вдоль северной кромки европейской части России.

Продолжим наше исследование и попытаемся как раз разобраться далее, какие северные земли Евразии имеют отношение к возможной прародине ариев.

ГЛАВА 2 О СЕВЕРНОЙ ПРАРОДИНЕ

I ЧТО ИЗВЕСТНО НА ТЕКУЩИЙ МОМЕНТ

В глубочайшей древности (примерно до V тыс. до н.э.) предки многих народов Европы говорили на едином, так называемом индоевропейском языке и жили на единой территории, поиски которой учёные продолжают до сегодняшнего дня. Судя по древним текстам, прародиной индоевропейского языка была именно территория севера Евразии. В текстах присутствуют детали, которые характерны только для приполярных областей. Именно на эти детали, такие как описание движения созвездий Полярного неба, Северного сияния, указание на непрерывную зимнюю ночь и непрерывный летний день, на долгожданную утреннюю зарю и другие моменты обратил внимание выдающийся индийский ученый Б.Тилак, написавший в начале XX в. (1903 г.) свою знаменитую книгу «Арктическая родина в Ведах», где он в результате многолетнего анализа древних текстов пришел к выводу о том, что родина предков индоиранцев (то есть ариев) находилась на севере Евразии, где-то внутри Полярного круга, и именно здесь создавались древнейшие тексты священных книг ариев — «Ригведы», «Махабхараты», «Авесты».

Вторым важнейшим ориентиром, по которому можно определить расположение единой прародины являются горы — священные северные горы индоиранского (арийского) эпоса и мифов Хара и Меру, ярко описанные в древних текстах. Вопрос о том, где же находились эти легендарные Хара и Меру, с которыми соотносят, как правило, скифские Рипейские, или Гиперборейские горы античных авторов для академической науки остается открытым. Но на этот вопрос смогла ответить самобытный, глубокий и непредвзятый исследователь русского Севера С.Жарникова, основной круг научных интересов которой была Арктическая прародина индоевропейцев, ведические истоки северорусской народной культуры, архаические корни северорусского орнамента, санскритские корни в топо- и гидронимии Русского Севера, обряды и обрядовый фольклор, семантика народного костюма. По мнению С.Жарниковой, «вся история европейской цивилизации начинается на Севере, а именно в Приполярье». Как видим, мнение Жарниковой полностью совпадает с выводами Тилака. Вот об этом мы и поговорим в этой части нашего исследования. Будем опираться при этом на результаты работы С.Жарниковой.

На текущий момент имеем парадокс: Урал не может быть ассоциирован с Рипейскими горами скифов и священными Харой и Меру индоариев, но и Тянь-Шань в рамки традиционных представлений также не укладывается. Также трудно представить себе такой невероятный феномен, как возникновение у разных народов «мифа» с вполне конкретными географическими характеристиками, а именно большой протяженностью, широтной ориентацией, направлением ветров, долгой зимой, полярным сиянием и т.д., в то же самое время не имеющими под собой реальной основы. Это тем более странно, если учесть следующие обстоятельства: в традиции «Махабхараты» и «Ригведы» на севере находилась страна Хариварша, местопребывание Рудры-Хары — «Столпника, носящего светлые косы»⁷¹. Именно на севере обитал бог богатства Кубера, здесь помещались «семь

⁷¹ Т.е., имеющего арийский вид.

риши» — сыновья бога-творца Брахмы, которые почитались как семь Праджапати — «владык существ», праотцов, прапредков, воплощавшихся в семи звездах Большой Медведицы. И, наконец, на севере находился «чистый, прекрасный, кроткий желанный мир», где «возрождаются добродетельные люди», и вообще, «северная часть земли всех других прекрасней, чище», а «день богов» — это путь солнца на север.⁷²

В поиске широко ориентированных гор обратимся к такому авторитетному источнику, как «География» Птолемея. На поставленный вопрос, прав или неправ был Птолемей, есть ли на севере такие возвышенности, с которых берут начало Волга и Кама, карта России дает беспристрастный ответ: такие возвышенности есть! Это находящиеся на северо-востоке европейской части России, объединяющиеся при посредстве Тиманского кряжа в единую систему с Северным Уралом и протянувшиеся с запада на восток на 1700 км Северные Увалы. В своем капитальном труде «Рельеф СССР», вышедшем в свет в 1972 году, один из крупнейших советских геоморфологов Ю.Мещеряков писал, что положение главного водораздела северных и южных морей на Русской равнине принадлежит Северным Увалам, называя их «основной орографической аномалией Русской равнины». В той же работе отмечено единство происхождения Северных Увалов, Галичской и Грязовецко-Даниловской возвышенностей, т. е. тех широтных поднятий на территории севера европейской части России, которые объединяют в единую дугу возвышенности Карелии, Северные Увалы и горы Северного Урала, т. е. ту часть хребта, которая имеет северо-северо-восточную направленность. Итак, Северные Увалы — главный водораздел рек севера и юга, бассейнов Белого и Баренцова, с одной стороны, Каспийского и Черного морей, с другой — находятся именно там, где на карте Птолемея помещены Гиперборейские или Рипейские горы, с которых берет начало священная река «Авесты» — Ра. Ветер Борей, получается, дул именно с них, а «за его спиной», за Бореем, т.е. за указанными горами и находилась Гиперборея.

К этому можно добавить также, что, находясь на 60° северной широты, Северные Увалы действительно не только являются главным водоразделом Русской равнины и границей севера и юга, но именно в этом районе уже можно наблюдать год, разграниченный на шесть светлых и шесть темных месяцев, можно видеть высоко в зените Полярную Звезду и Большую Медведицу, а спустившись ниже к морю — и полярное сияние. Долгая зима — обычное явление в этих широтах, где первый снег зачастую выпадает во второй половине сентября, а последний — нередко в конце мая, так что «в среднем период безопасного произрастания растений можно считать равным четырем месяцам». Здесь, вероятно, уместно вспомнить слова Геродота о том, что «во всех названных странах (у Рипейских гор) зима столь сурова, что «восемь месяцев там стоит невыносимая стужа».

И еще одна немаловажная деталь — именно на водораздельном участке Северных Увалов и по сей день широко распространены очень интересные с точки зрения возможности сопоставления их с индоиранской лексикой топонимы: Харино, Харово, Харина гора, Харенское, Харинская, Хариновская; Мандара, Мандарово, Мандра (и гора Мандара «Махабхараты»); Рипино, Рипинка, Рипа (и Рипейские горы) и т. д. Не менее интересны и названия (происхождение которых еще не объяснено) рек этого региона: Индола, Индоманка, Индосар, Синдош, Варна, Стрига, Свага, Сватка, Хварзенга, Харина, Пана, Кобра, Тора, Арза и др. Насколько известно, возможная связь гидронимов описываемого района с индоиранскими языками еще не прослеживалась досконально, помимо энтузиастов от науки Н.Гусевой и С.Жарниковой. Кроме того, в этих местах практически на протяжении

⁷² Т.е. первая половина года, когда восход Солнца сдвигается к северу.

всего XX в. в ткачестве и вышивке русских крестьянок стойко сохранялась традиция геометрического орнамента, истоки которого можно найти в древнейших культурах Евразии эпохи энеолита и бронзы, и прежде всего — в орнаментике керамики андроновской земледельческо-скотоводческой культуры XVII–XII вв. до н.э., которую многие исследователи связывают именно с индоиранской (арийской) общностью.

Все вышеизложенное, думается, дает нам основание вслед за С.Жарниковой предполагать, что священные Гиперборейские — Рипейские горы античных авторов можно ассоциировать с возвышенностями северо-востока европейской части России — Северными Увалами. Более детальные аргументы изложены в (1).

Древние арийские названия горных вершин, как и названия рек, дошли до наших дней. Так, легенды «Махабхараты» повествуют о великом мудреце и подвижнике Нараде, жившем на севере и передававшем людям веления богов, а богам — просьбы людей. Самая высокая вершина Приполярного Урала до 1928 года носила название Нарада — и только в честь десятилетия Октябрьской революции была переименована в Народную. Описывая «северную страну света», подвижник и мудрец Нарада сообщает, что здесь живут «великие мудрецы, завладевшие небесами» и летающие на «прекрасных колесницах». Еще один из прославленных арийских мудрецов — Галава описывает полет на «божественной птице». Он говорит, что тело этой птицы «в движении кажется облаченным в сияние, как тысячелуристое солнце при восходе». Слух мудреца «оглушен ревом великого вихря», он «не чувствует своего тела, не видит, не слышит». Галава потрясен тем, что «не видно ни солнца, ни сторон, ни пространства», он «видит лишь тьму», и, не различая ничего, видит лишь исходящее от тела птицы пламя». Другой герой эпоса — Арджуна — рассказывал о том, как он вознесся на небо на «дивной, искусно сработанной» колеснице и летел там, «где не светили ни огонь, ни луна, ни солнце», а звезды «сияли собственным светом».

Надо еще отметить, что в преданиях викингов рассказывается о летающих огненных кораблях, которые они видели в приполярных широтах. Причем такие устройства «могли парить, зависая в воздухе, и передвигаться на огромные расстояния «в мгновение ока», «со скоростью мысли». Последнее сравнение принадлежит Гомеру, упоминавшему о народе, который жил на севере и передвигался на этих удивительных кораблях. О народе, якобы знавшем секрет полетов в воздухе, писали и другие греческие авторы. Жил народ этот, гипербореи, на Севере, и солнце всходило над ними только раз в году. Как мы знаем, ведийские арии, пришедшие в Индию 3,5 тысячи лет назад, принесли со своей прародины «сведения о летательных аппаратах, которые находим мы в санскритских источниках».

Стоит при этом также отметить одно интересное обстоятельство. Подавляющее большинство рек и озер Русского севера имеют названия, которые объясняются только при помощи санскрита. Приведем некоторые примеры: р. Ганга, оз. Ганго, р. Гангрека, оз. Гангозеро, р. Дан (Дану «река» в Ригведе), р. Ида (Ида — «река» в Ригведе), р. Куш (куша — осока), р. Кала (кала — темный, тихий), р. Дала (лая — играть, переливаться волнами), р. Мандара — (мандара — густой, медленный), Падма (падма - лотос), р. Пуя (пуя — чисто истекающая), р. Рана (рана — рокочущий) и т.д. Природные условия севера Русской равнины были благоприятными для проживания больших человеческих общностей до X тыс. до н.э., когда наступило резкое похолодание. Но многие арийские народы упоминаются в источниках в более ранний период. Где же тогда могли проживать арии, в том числе дайты и данавы? И здесь имеет смысл обратиться к священной книге древних иранцев

«Авесте», в которой, наряду со священной рекой Ардвисурой Анахитой (Северной Двиной), упоминается также река «благая Дайтья», тоже впадающая в Ледовитый океан. Именно по берегам этих рек, согласно «Авесте», располагалась прародина ариев — страна «Айрьянам Ваэджо».

Среди множества преданий, сохраненных памятью человечества, древнеиндийский эпос «Махабхарата» считается величайшим памятником культуры, науки и истории предков всех индоевропейских народов. Удивительно, но мы имеем дело не только с почти буквальным совпадением названий священных водоемов «Махабхараты» и рек Средней России, но даже и соответствие в их взаимном расположении.

Посмотрим, что рассказывают о далекой северной стране, о древней прародине гимны Вед — древнейшего священного памятника индийцев. «На далеком севере, где земля покрыта большую часть года снегом, протянулись с запада на восток великие и бескрайние горы. Вокруг их золотых вершин совершает свой годовой путь солнце, над ними в темноте ночи сверкают семь звезд Большой Медведицы, а в центре мироздания расположена Полярная звезда. С этих гор устремляются вниз все великие земные потоки, только одни из них текут на юг, к теплomu морю, а другие — на север, к белопенному океану. На вершинах этих гор шумят леса, поют дивные птицы, живут чудесные звери и в золотых руслах текут здесь реки. Но не дано простому смертному взойти на них, лишь самые смелые и мудрые преступали предел, положенный людям, и уходили навеки в страну блаженных, берега которой омывали воды молочного океана⁷³».

Горы, отделяющие север и «белое» море от всех остальных земель, зовутся горами Меру, а величайшая из них — Мандарой. За горами Меру полгода длится день и полгода — ночь, там воды застывают, приобретая причудливые очертания, там, в небе над океаном сверкают радужные водяницы, и только птицы и великие мудрецы — риши знают дорогу в этот край. Странной, неожиданной сказкой, непонятно как родившейся в далекой жаркой Индии, звучал бы этот рассказ, если бы не жил он среди древнейших преданий и в другой южной стране — Иране.

В «Авесте», священном памятнике иранских народов, в самой древней ее части Бундахишне, повествующей о сотворении мира, рассказывается и о далекой северной прародине иранцев — земле богов и предков, где с запада на восток протянулись хребты Высокой Хары — Хары Березайти с их главной вершиной горой Хукайрья. «И над Высокой Харой также сверкают семь звезд Большой Медведицы и Полярная звезда, поставленная в центре мироздания. Отсюда с золотых вершин берут начало все земные реки и величайшая из них — чистая река Ардвиги, ниспадающая с шумом в белопенное море Ворукаша. Над горами Высокой Хары вечно кружит Быстроконное солнце, и полгода длится здесь день, а полгода — ночь. Только смелые и сильные духом могут пройти эти горы и попасть в счастливую страну блаженных, омываемую водами белопенного океана».

О великих северных горах писали и древнегреческие авторы, считавшие, что эти горы, названные ими Рипейскими, занимали весь север Русской равнины и были северной границей Великой Скифии. Так они и изображались на одной из первых карт Земли — карте VI века до н.э. Гекатея Милетского. О далеких Северных горах (рис.2), протянувшихся с запада на восток, писал «отец истории» Геродот. Сомневаясь в невероятной, фантастической величине Рипейских гор, Аристотель тем не менее верил в их существование

и был убежден, что именно с этих гор стекают все самые большие реки Европы, кроме Истра — Дуная. За Рипейскими горами, на севере Европы, помещали древнегреческие и древнеримские географы Великий Северный, или Скифский, океан.

Память о горах живет в гимнах Вед и строках «Авесты», а также в названиях сел и деревень Русского Севера. Вслушайтесь в них: Мандара — Мандарово, Мундора — Мундорка и гора Мандара «Вед»; Харино — Харово, Харачево — Харинская, Харлово — Харрапиха, Хархорино — Харионово и Высокая Хара «Авесты»; Рипино — Рипинка, Рипина и Рипейские горы древних греков. А еще Святогорье, Семигорье и множество сел и деревень с названиями Гора или Горка. Именно за этими возвышенностями, делящими реки на текущие к северу и к югу, находилась та земля, которую древние греки называли Гипербореей, то есть «лежащей выше северного ветра (Борея)».

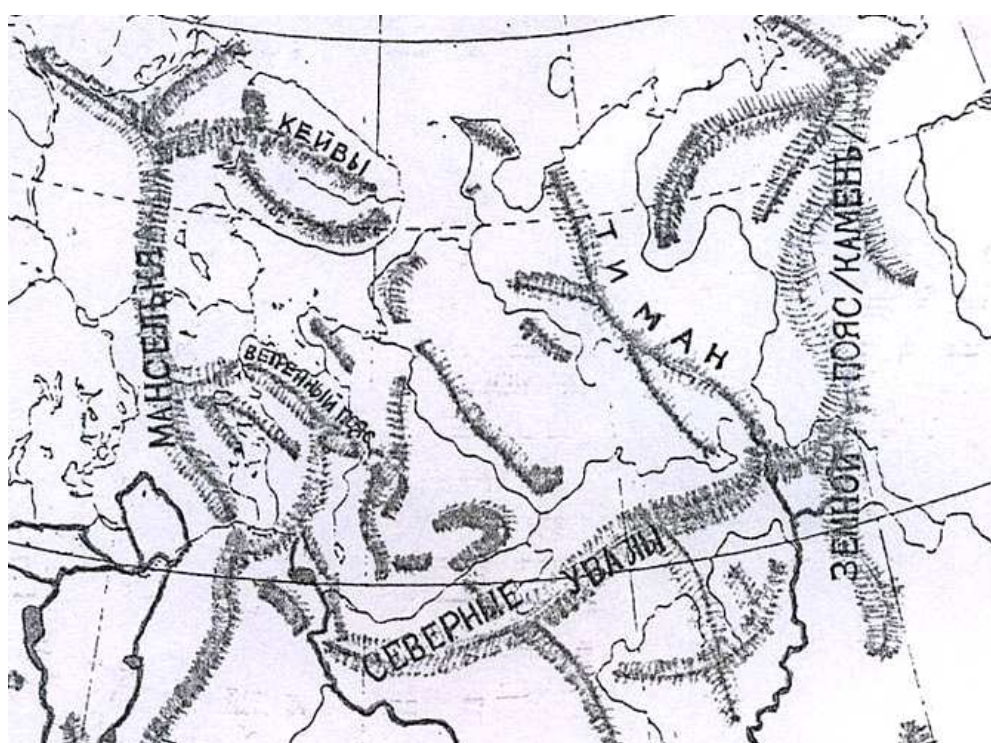


Рис. 2

Предлагаем далее присмотреться к названиям рек современной Карелии и граничащей с ней Ленинградской области по переписям XVII, XVIII и XIX веков (табл. 1) и их соответствие с индийскими реками:

р. Алака (Ладейнопольский уезд)	Алака (река в Индии ; завиток)
р. Важа (Олонецкая губерния)	Ваджа (быстрога; вода)
р. Вара (Ладейнопольский у.)	Вар (вода), вара (лучшая)
р. Гангрека (Ладейнопольский у.)	Ганга (река в Сев. Индии; идущая)
оз. Гангозеро (Ладейнопольский у.)	оз. Гангозеро (Кижский погост)
р. Мандера (Кижский погост)	Манди (река в Пакистане)

⁷³ Описание заполярного побережья северного океана.

	Мандара (тихий) Мандира (радующая)
р. Падма (Северное Прионежье) р. Падма (Сев. Прионежье) оз. Падма (Сев. Прионежье)	Падма (кувшинка, лотос)
оз. Пурно (Олонецкая губ.) оз. Пурное (Ладейнопольский у.)	Пурна (полный, река в Юж.Индии)
р. Рудея (Олонецкая губ.)	Руд (рыдать)
р. Ручей Ганеш (Олонецкая губ.)	Ганеша (устранитель препятствий, сын Шивы)
р. Ручей Сагарев (Кижский погост)	Сагара (река, море)
р. Сандала (Кижский пог.)	Санда (одаривать)
р. Сандала (Ладейнопольский у.) р. Сара (Ладейнопольский у.)	Сара (вода, бегущая)
оз. Сарозеро (Ладейнопольский р.)	Сарос (озеро)
р. Сарга (Ладейнопольский у.) оз. Саргинское (Ладейнопольский у.)	Сарга (течение, излияние)
р. Сарба (Ладейнопольский у.)	Сарб (двигаться)
оз. Сарба (Ладейнопольский у.)	Сарпа (змея)
оз. Урозеро (Ладейнопольский у.)	Уру (широкий)
р. Шива Ручей (Олонецкая губ.) оз. Шива (Олонецкая губ.)	Шива (добрый, вода)

Таблица 1.

Говоря о географических названиях Русского Севера, мы всегда должны помнить научное положение, утверждающее, что на громадных просторах европейской России, вплоть до крайних северных областей, господствуют названия, в основе которых лежит древний индоевропейский язык. Это предположение было сформулировано академиком А.И.Соболевским ещё в 1927 году в работе «Названия рек и озёр Русского Севера». Понятно, что древние арии, проживая на своей прародине (на севере Восточной Европы), местные реки и озера называли на своем родном языке. Но вот вопрос — были ли у них в то далекое время города или же они жили «зверинским образом»? Официальная историческая наука утверждает, что до прихода на европейский Север славян из Новгородских и Поднепровских земель никаких городов здесь не было и быть не могло. Ну, какие города у «бродячих охотников, рыбаков и собирателей даров природы», коими были, по широко распространенным до недавнего времени представлениям (да зачастую и сейчас, благодаря историкам и учебникам), древние жители этих мест? Посмотрим, так ли это. Есть замечательный северорусский город Архангельск. До того как стать Архангельском, он носил другое имя — «Пур-Наволок»? Ещё во второй половине XIX века в Вологодской, Архангельской, Олонецкой губерниях были нередки такие вот названия сел и деревень: Пурово, Пурино, Пура, Пурка, Пуркино! Судя по всему, когда-то на месте этих исторически «молодых» поселений стояли очень древние города (по-санскритски «пур /пура» — крепость, город). Да, не случайно в этой связи в древнейших скандинавских сагах Северная Русь носила имя Гардарики — «Городами богатая».

И, что интересно, при сравнении названий священных водоёмов Курукшетры по «Махабхарате» на 3150 год до н.э. с названиями нынешних рек и озёр в Центральной части России встречаются такие вот удивительные «совпадения» (табл. 2):

Священные водоёмы Курукшетры (на 3150 год до н.э.)	Водоёмы современной центральной России (наше время)
река «Вака»	река «Вака»
река «Валука»	река «Валуйка»
река «Варада»	река «Варадина»
река «Варадана»	река «Варадуна»
река «Вараха»	река «Варах»
река «Венна»	река «Вена»
река «Вишалья»	река «Вишля»
река «Дева»	река «Девича»
река «Каверим»	река «Каверье»
река «Кумара»	река «Кумаревка»
река «Матура»	река «Матьра»
река «Пандья» (приток)	река «Панда» (приток)
река «Варуны»	река «Вороним»
река «Плакша»	река «Плаksam»
река «Пинда-рака» (т.е. Пинда-река)	река «Пиндам», озеро «Пиндово»
озеро «Рама»	озеро «Рама»
река «Сараю»	река «Сараев», река «Сара»
река «Уплава»	река «Упа» и река «Плава» (сливаются в одну реку)

Таблица 2.

В списках населенных мест российской Олонецкой губернии XIX века значится река под названием «Сагаров Ручей». И здесь же, у Онежского озера, протекали три реки с весьма «странными» названиями: «Шива Ручей», «Падма» и «Ганеш». А «странность» заключается в том, что обычно культ Бога Шивы и его слоголового сына Ганеши связывают исключительно с чернокожим дравидийским населением полуострова Индостан. А тут, надо же, на русском Севере все благородное семейство вместе: и Шива, и Ганеш, и супруга Шивы Парвати, одно из многих имен которой есть Падма (что означает «лотос»). Плюс к этому, не где-то в далекой Индии, а в Карелии рядом с этими вышеупомянутыми «шиваитскими» реками до сих пор расположены ещё «индийская» Ганг-река и целых два Ганг-озера. Не удивительно ли?!

Великий древнеиндийский эпос «Махабхарата» считается величайшим памятником культуры, науки и истории предков всех индоевропейских народов. Изначально это было повествование о междоусобице народов Куру, живших более 5 тысяч лет назад между «Индом и Гангом». Завершающим событием повествования «Махабхараты» была битва на Курукшетре в 3102 г. до н.э. Однако, как свидетельствуют данные науки, арийских племен на территории Ирана и Индостана в 3102 году до н.э. еще не было, так как жили они тогда ещё на своей прародине. Но где же она находилась? Как известно, великая русская река Волга вплоть до II в. н.э. носила имя «Ранха» (или «Ра»), под которым ее знала священная книга зороастрийцев «Авеста». Но ведь «Ганга» — это лишь слегка изменённая авестийская «Ранха». Она же — нынешняя русская река Волга, название которой с санскрита переводится, как «прекрасная» (на санскрите «valgu»)!

Среди многочисленных вариантов местонахождения древнейшей индоевропейской прародины ещё в XIX в. О.Шпигелем была предложена территория Восточной

Европы между 45 градусом и 69 градусом с.ш. О севере Восточной Европы как индоевропейской прародине писал в 1912 году Кнауэр, подчеркивавший, что река Волга была восточной границей этой прародины. И, наконец, в середине XX в. А.Шерер вновь вернулся к мысли о том, что древнейшая прародина находилась на землях Восточной Европы, которые ещё долго оставались местообитанием различных индоевропейских племен после распада их общности на рубеже IV–III тыс. до н.э.

Судя по всему, отмеченные многими древнегреческими авторами родство и дружба между гиперборейцами и эллинами восходит еще к их совместному обитанию на приполярной (гиперборейской) прародине. Географические параметры её определяются 69–56° с.ш. Имеет смысл вспомнить, что сам термин «Гиперборея» значит «выше Борея», «над Бореем», а Клавдий Птолемей в своём «Географическом руководстве», параграф 5, даёт координаты Гиперборейских гор на севере Европы (в современной градусной сетке) на 63–64° с.ш., т.е. на широте Северных Увалов (рис.2).

Таким образом, видим, что все древние источники свидетельствуют о том, что прародиной ариев были земли севера восточного материка (на севере восточного полушария), который раньше весь назывался Азией. По нашему глубокому убеждению, следует признать гипотезу индийского ученого Б.Тилака о вероятности наиболее древнего объединения предков ариев (еще в ту далекую эпоху их общей индоираноязычности, признаваемой изначальной формой существования их общности) именно в приполярных областях. Не только возможность, но и полную вероятность этого факта Б.Тилак убедительно доказывает множеством описаний арктической природы, сохранившихся в памятниках древнеиндийской и иранской литературы (см. (1))

Откуда, как, когда узнали индийцы и иранцы (арии) о странах холода и снегах, замерзающих водах и северном сиянии? Когда и где смогли увидеть высоко над головой Полярную звезду? Эти вопросы задают себе ученые вот уже целое столетие. В начале XX века появилась книга Бала Тилака, который ответил на эти вопросы (см. раздел II), но ему никто не поверил. Он считал, что предки индийцев обитали в Арктике, откуда приблизительно в VIII тысячелетии до нашей эры под влиянием наступающих холодов ушли на юг. Прошло более 100 лет с момента выхода в свет книги Б.Тилака, а споры о том, где же находилась прародина арийцев, в каком месте высятся священные горы Меру и Хара Березайти, не прекращаются. Но сегодня уже большинство ученых пришло к выводу, что слагалась индоиранская (арийская) общность где-то в русских степях в третьем — начале второго тысячелетия до нашей эры.⁷⁴ Советский исследователь Б.В.Горнунг также предположил, что «колыбель индоиранского языкового и культурно-исторического единства» находилась в Среднем Поволжье⁷⁵. И где-то именно на севере от этих указанных территорий должны были находиться те самые священные горы, которые воспевали гимны «Авесты» и «Ригведы». С.Жарникова блестяще обосновала и указала район расположения прародины ариев, потомки которых пришли в Индию, и сняла тем самым все имеющиеся вопросы о месте нахождения Гипербореи, той самой земли, откуда собственно и вышли арийские народы.

В данном разделе мы показали, где располагалась священная для древних ариев земля, которая была воспета в арийских источниках Ведах и Авесте. Мы имеем в виду тех

⁷⁴ Это была уже одна из вторичных прародин.

⁷⁵ И это тоже вторичная прародина.

известных нам исторических ариев, потомки которых впоследствии пришли в Индию и в Иран и принесли туда соответствующие знания о северной арийской прародине. Мы проследили тем самым связь северной прародины ариев с Индией, территорией их последующего проживания, тем самым подтвердив эзотерические сведения, изложенные в главе 1. Полагаем, что мы закономерно можем считать ведических ариев Индии потомками тех, кто жил в первой Арийской империи, созданной согласно эзотерическим сведениям в 45 тыс. до н.э. на севере Азии. Империя была огромна и, по-видимому, охватывала как север Сибири, так и северную часть Русской равнины, по-сути, все побережье Северного океана, в том числе и огромную территорию затонувшей земли, являющейся ныне шельфом, откуда и прослеживается переселение ведических ариев в Индию.

II О СЕВЕРНОЙ ЗЕМЛЕ

Обоснованные аргументы в пользу полярной прародины ариев высказал индийский ученый Б.Г.Тилак в своей книге «Арктическая родина в Ведах». Известный политический деятель и учёный брахман Индии, анализируя древние тексты, написанные на ведическом санскрите, убедительно доказал, что арии — предки индийцев в доледниковый и межледниковые периоды обитали на Севере, так как климат арктических районов в то время был теплым и там мог быть иной растительный и животный мир. Около VIII тысяч лет назад, считал Тилак, под влиянием наступивших холодов арии двинулись на юг. Как известно нам теперь, именно в X тыс. до н.э., когда произошел глобальный катаклизм на планете (см. (1)), и наступило указанное похолодание. Тем самым ученый подтвердил исторический факт существования прародины ариев в арктическом регионе. Он в своей книге при этом не раз подчеркивает ценность находок другого исследователя - ректора Бостонского университета Уоррена, опубликовавшего в конце XIX века книгу «Потерянный рай, или Родина человечества на Северном полюсе», и неустанно исправляет или объясняет поновому переводы Вед, сделанные западными учеными. В своем исследовании он выявляет и оценивает древнейшие описания астрономических явлений, подтверждая в каждой главе книги неизбежность их соотнесения с реалиями Севера.

Так, Тилак подчеркивал, что риши (брахманы) «достигли в те давние времена высокого уровня знаний в области практической астрономии» и вошедшие в Ригведу их сведения достоверны. В силу свойств Северного Полюса люди видят вращение небосвода над головой как вращение колеса на оси: в мандале X, в гимне 89 Ригведы, говорится, что бог Индра «удерживает своей силой небо и землю, как два колеса повозки удерживаются осью», т.е. речь идет о той картине, которую можно наблюдать только на полюсе. Точка полюса именуется в гимнах горой Меру, и все описания движения небесных светил четко сводятся к периодам их вращения вокруг Меру: полгода длится день богов и полгода длится их ночь. Это указание говорит о точке наблюдения, напрямую связанной с Северным Полюсом.

Чрезвычайно ценным является, например, описание в Ригведе той службы («саттры»), которую проводили жрецы ради одоления силы «вечной» ночи («ратра»), длящейся сто («шата») суток. Эта служба именуется в Ригведе «шата-ратри», и именно расшифровка Тилака дает возможность определить место ее проведения. Обратимся к точному документу, к «Таблицам солнца для города Мурманска», где обнаружим, что на его широте, т.е. на отметке 69° , «вечная» ночь длится 40 суток. Вспомним, что на Северном Полюсе она измеряется 178 сутками, а значит, разница с Мурманском составляет 136 суток. От полюса до Мурманска залегает пространство в 21° , на которое приходится указанная разница в долготе ночи. Разделив 136 на 21, увидим, что на 1° приходится 6,5 суток сокращения ночного мрака. Поскольку саттры длились по 100 ночей, т.е. на 60 суток дольше, чем в Мурманске, то, разделив 60 на 6,5, мы определим, что отдаленность этих саттр от Мурманска равна $9,2^\circ$ — а значит, они могли иметь место на широте $78,2^\circ$, т.е. в очень высоких северных широтах.

На каком же градусе северной широты световое время, начавшееся сразу за окончанием «вечной тьмы», могло длиться неполные восемь месяцев, отраженные в образе «полумертвого Адити» в Ригведе. Принимая условно эти данные за 7,5 месяца света (225 дней света и 140 ночей), попробуем вычислить это место в циркумполярной зоне: из 176 суток ночи на полюсе вычтем эти 140 суток и, разделив полученные 36 ночей на 6,5, увидим, что этот «недоразвитый месяц приходится на $5,5^\circ$ южнее полюса, то есть на $84,5^\circ$ северной широты. Обратившись к Мурманску, увидим, что там бывает 325 световых дней в году. Разница между этими цифрами равна 100 дням. Попробуем определить, насколько далеко отстоит от Мурманска описываемая Тилаком местность: разделим 100 на 6,5 суток, содержащихся в каждом градусе, и получим цифру 15,4. Условно округлив ее до $15,5^\circ$ — помня о возможной неточности указаний Тилака, — отодвинемся на эти $15,5^\circ$ к северу от Мурманска и увидим, что эти 7,5 месяца солнца приходятся на те же самые $84,5^\circ$ северной широты ($69 + 15,5 = 84,5$).

Прекрасное описание Тилаком приполярных зорь является самым доказательным анализом содержания соответствующих ведических гимнов. Он посвятил в своей книге отдельную главу только этому анализу, так и озаглавив ее: «Ведические зори». Ригведа содержит 20 гимнов, посвященных богине зари Ушас, и упоминает о ней еще в более чем 300 строках. Ни в одном произведении мировой поэзии нет таких восторженных и радостных описаний зари, как в Ригведе, ибо с первыми же проблесками зари ощущалось завершение ужасной полярной ночи, казавшейся бесконечной и неизменно погружавшей в страх и отчаяние души людей. В литературе всех народов Земли можно встретить описания тягостных душевных переживаний, усугубляющихся в часы ночи, описания ночных страхов и т.п., но нет ничего равного по эмоциональному напряжению гимнам Ригvedы, посвященным долгой беспросветности полярной ночи и ликованию при встрече зари. Это свидетельствует о реальности как ощущений людей при длительном ожидании зори, так и явному присутствию людей при этих явлениях природы.

Тилак, как и большинство ученых — приверженцев полярной теории, полагал, «Авеста» и «Веды» («Ригведа») являются двумя ветвями одного породившего их источника, и эти священные книги индусов и персов можно считать, в отношении северной прародины человечества, как бы дополняющими друг друга. Но в «Авесте», в отличие от «Вед», имеется больше сведений по интересующему вопросу. В древнеиранской «Авесте», созданной в начале 1-го тысячелетия до н.э., описывается счастливая райская страна Айрьянам Ваэдждо, первая область зарождения людей, посреди которой, подобно Меру, возвышалась небесная гора Хара-Бэрэзайти, «сверкающая гора, вокруг которой вращается множество звезд, куда не приходят ни ночь, ни тьма, ни холодный ветер и ни горячий ветер; ни смертельная болезнь, ни нечистота, порожденная дэвами». Ее создал Величайший бог, творец Вселенной Ахура Мазда. На вершине высокой Хары он построил дворец для великого бога Митры, отсюда тот обзревает всю землю и встает над миром впереди солнца. Вершины Хара-Бэрэзайти, подобно сияющим пикам Меру, покрыты золотом, откуда по золотым руслам текут реки в океан под названием Ворукаша.

В «Авесте» также говорится, что после создания верховным богом Ахура Маздой шестнадцати областей, в каждую из этих земель злой дух Ангра Манью сразу же насылал различные бедствия, чтобы сделать ее непригодной для обитания человека. В первом фарагарде (отрывке) «Авесты» от имени Ахура Мазды излагается следующее: «1, 2. Я превра-

тил в благоприятную ту область, которая до этого не была нигде обитаема. Если бы я этого не сделал, все живое устремилось бы к Айрьянам Ваэджо. Там десять месяцев зимы и два месяца лета, и они холодны для воды, холодны для земли, холодны для деревьев. Туда приходит зима с худшими из своих бед». Несомненно, в чем надо согласиться с Тилаком и другими сторонниками полярной теории, так это в том, что Арьянам Ваэджо являлась областью Арктики, ибо только там бывает в наши дни холодная зима длительностью в десять месяцев. И, как считают ученые, эти строки описывают наступление ледникового периода на некий материк, в незапамятные времена располагавшегося на Северном Полюсе или в Заполярье. Понятно, что на территории современного Ирана таких продолжительных зим не бывает, и все это указывает на то, что «Авеста» описывает те места, где землю покрывал снег и лед.

Стоит отметить еще одну особенность, правителем Арьянам Ваэджо стал человек по имени Йима, которому Ахура Мазда повелел вести народ по пути счастливой жизни и процветания, и Йима выполнил его волю, построив счастливую страну, пределы которой позже еще трижды раздвигал. Именно «прекрасного Йиму, хорошего пастуха, высоко прославленного в Арьянам Ваэджо, верховный бог предупредил о том, что смертельная зима готова обрушиться на счастливую землю и все в ней умертвить. Для предупреждения бедствия Ахура Мазда советует правителю Арьянам Ваэджо создать вару (убежище) и сохранить там все семена живых существ и растений. Йима строит убежище, но там, как сообщает «Авеста», «лишь один раз в год всходили солнце, луна и звезды, и год казался одним лишь днем». Это подтверждает, по мнению Тилака, крайне северное положение вары, так как, считает ученый, больше нигде на планете не обнаружить год длительностью в одни сутки. И что интересно, убежище Йимы очень напоминало описание библейского ковчега Ноя. Только вара спасала от стужи, снега и льда, а ковчег — от воды, но суть одна и та же, так как все это делалось для того, чтобы не погибнуть от какого-то мощного катаклизма или великого бедствия. Во втором фаргарде «Авесты» о грядущей «роковой зиме» Ахура Мазда так говорит Йиме: «22. О, прекрасный Йима, сын Вивангхата! Роковая зима готова пасть на плотский мир, она принесет яростный, отвратительный мороз; на плотский мир роковая зима готова пасть, которая вызовет падение густых хлопьев снега... 23. И всякие виды животных погибнут, те, что живут в диких местах, и те, что живут на вершинах гор, и те, что живут в глубине долин, под покровом стойл... 24. Поэтому сделай ты вару, длиной в конский бег по каждой стороне четырехугольника, и туда перенеси семена овец и быков, и людей, и собак, и птиц, и пылающий красный огонь».

Вероятнее всего, описанные бедствия были вызваны внезапным изменением климата в Айрьянам Ваэджо. По предположению ученых, в этой заполярной прекрасной стране прежде был мягкий и теплый климат, но с наступлением «роковой зимы», воцарившейся на десять месяцев и превратившей некогда райский благодатный край в покрытую льдом и снегом пустыню. Так начинался период оледенения, полагает Тилак. Он также считает, и это очевидно, что первые арии жили в Арктике не после ледникового периода, а до него. В нашем исследовании (2) изложено достаточное количество аргументов, подтверждающих резкое изменение климата в X тыс. до н.э. в нынешних приполярных областях по причине глобального катаклизма, связанного с изменением положения Северного Полюса на планете из-за изменения наклона оси вращения Земли. Значит, Тилак был абсолютно прав в своих умозаключениях.

Известный индолог, доктор исторических наук Н.Р.Гусева также является активной сторонницей Полярной теории. В дополнение к выводам Уоррена и Тилака ученый-индолог привлекла данные современной геологии, географии и археологии. Она излагает в своих работах также новые материалы индийского исследователя вед Р.К.Прабху «Арктический год ведических ариев», привлекает к анализу «Голубиную книгу» и обращает внимание на образ жертвенного белого коня, сравнивает Индру с Индриком. Н.Р.Гусева приводит чрезвычайно очевидные славяно-индийские параллели. Отдельную свою статью она посвящает родству санскрита с русским языком и приводит убедительную сводку однокоренных слов (праматерь — праматьрь, твой — тва, этот — эдат, первый — пурва, любить — лубх, творить — твар, переплыть — параплу, чашка — чашака, дева — деви, дверь — двар, дырка — дрыка и др.) Она ссылается на статью Д.П.Шастри «Связь между русским языком и санскритом», где тоже даются красноречивые параллели. Так, «двести тридцать четыре» на санскрите будет «двизшата тридаша чатвари», а фраза «То ваш дом, этот наш дом» будет звучать: «Тат вас д'ам, эдат нас д'ам». Н.Р. Гусева приводит и параллели религиозно-мистических терминов: Ведать — Веда, Дажьбог — Дакша, Индрик — Индра, Лада — Лата, Огонь — Агни, Перун — Варуна, Род — Рудра, Сварог — Сварга, Ярило — Яр и др., которые требуют дополнительного исследования.

По мнению Н.Р.Гусевой, в Ведах, датированных примерно II тысячелетием до н.э., описывалось такое время, когда год людей был равен суткам богов и делился на две половины: день — период движения солнца к северу, и ночь — период его движения к югу. Но солнце, уходящее к югу на полгода, могло означать только полярную ночь, равно как вторая половина года — полярный день. На тот же вопрос наводило и упоминание о том, что Полярная звезда (на санскрите — Дхрува) на родине ариев стояла в зените, а вокруг нее описывали круги все небесные светила. Такое могло быть только на Северном Полюсе, либо очень близко к нему, ибо в современной Индии Большая Медведица с Полярной звездой появляется низко над северным горизонтом. Когда же Тилак проанализировал с учетом новых открытий те места ведических гимнов, где воспевается период «мерцающего полумрака», именуемого Зарей (на санскрите — Ушас), которая бывает дважды в году и длится примерно 50 — 60 дней, гипотеза Уоррена приобрела еще один сильный аргумент. Такие длинные «зори», которые теперь называют Северным сиянием, бывают только в Заполярье. Н.Р.Гусева приводит большое количество примеров из ведических произведений — описаний и рассказов о впечатлениях, порождаемых грандиозным зрелищем полярных сияний. Она подчеркивает, что важно не их изобилие, а их точность, которую не могли бы породить пересказы чужих повествований, услышанных, возможно, тоже в чьих-то пересказах. Эти примеры говорят о прочности памяти, сохранявшей знания и впечатления, полученные некогда предками ариев, т.е. теми их давними прародителями, которые видели и знали северное сияние и глубоко понимали и описали обстановку и условия жизни в арктических областях.

В близком направлении к Н.Р.Гусевой работала, как уже отмечалось, искусствовед С.В.Жарникова. Она также являлась, как отмечено выше, сторонником арктической теории. Следуя отечественной традиции сравнительной культурологии (А.Н. Афанасьев, И.И. Срезневский, А. Журавский, В.А. Городцов, А.В. Миллер и др.), она приводит дополнительные источники и факты в подтверждение родства северных и южных ариев. Привле-

кая ведические тексты, С.В.Жарникова локализовала и географически точно идентифицировала те места, о которых упоминается в «Ригведе» и «Авесте» (см. раздел I).

Свидетельства о пребывании исторических народов в Арктике можно найти у Гомера в «Одиссее». Полярные реалии встречаются даже в Библии. Например, в Книге Иисуса Навина есть ссылка на поведение солнца: «Стояло солнце среди неба и не спешило к западу почти целый день». Есть данные исследований славянского фольклора, их проводила наша соотечественница Лилия Алексеева. Результатом явилась её монография «Полярные сияния в мифологии славян». В ней убедительно показано, что многие образы в сказках, а также обрядовая поэзия, народные поверья, заговоры и заклинания наших предков были навеяны созерцанием зрелища полярных сияний.

Есть также одна корневая основа, общая для многих индоевропейских языков и языков других ветвей, — «рам», что отсылает нас к названию древнеиндийского эпоса «Рамаяна». В самом сердце Кольского полуострова вы найдёте возвышенность Раматуайввенч-тундра, озеро Рамявр и гору Рамы. И в Европе, и в Азии (в том числе в России) можно отыскать множество названий городов, озёр и рек с корневой основой «рам». Нам кажется, это не просто совпадение, а связь между предками ариев и ими самими, которая сохранилась естественным образом в течение нескольких тысячелетий. В словаре Даля отмечен переносный (а когда-то, возможно, и основной) смысл русского слова «рамо» — «мощь, сила, власть, могучая рука». Согласитесь, очень подходящее прозвище для вождя. Так в нашем языке (да и в других европейских и азиатских языках) сохранилось воспоминание о царевиче Раме — герое эпоса, который возглавил движение ариев с севера на юг, что и описано в «Рамаяне».

Итак, кто же является исконным жителем крайнего севера Евразии? К какой этнокультурной группе современности можно их отнести? Сегодня население края в основном состоит из представителей двух языково-этнических семей: угро-финнов в лице карелов (несколько процентов) и индоевропейцев в лице русских (около 90% населения). Всегда ли они жили здесь? Если нет, то кто пришел сюда раньше?

Существует две основные версии. Первая, традиционная, предполагает, что здесь издревле жили кочевые угро-финские племена — скотоводы, охотники и собиратели (к ним также относятся коми, эстонцы, ненцы, венгры, финны и др.). По этой гипотезе славяне пришли сюда лишь около тысячи лет назад с юга и мирно расселились на огромных просторах севера. Очевидно, основой для этой гипотезы стало распространенное представление о том, что культура зародилась на юге, и что более примитивные общества на окраинах ойкумены моложе более развитых народов, обнаруживающих родство с очагами культуры Средиземноморья. Это неверный посыл, и мы доказали это в (2). Данный подход заранее предполагает, что вопрос о прародине решен. Это, однако, далеко не так. Народы и культуры вокруг Средиземного моря на поверку все оказываются пришлыми, причем часто можно найти их же собственные свидетельства о том, что они пришли с севера. Наука до сих пор не может решить вопрос о происхождении индоевропейских народов и их культуры. Ученые называют в качестве прародины то причерноморские степи с Кавказом, то Скандинавию, то Среднюю Азию с Памиром, то Тибет с Гималаями. Иные указывают на долину Вислы или верховья Волги. А есть и такие, кто упорно настаивает на Ме-

сопотамии, или Египте, или на Ближнем Востоке, а то и на Индии! Куда только ни отправляют пристрастные академические исследователи наших далеких предков!

Трудным необъяснимым моментом классической гипотезы применительно к крайнему северу является проблема топонимики. Наука о наименовании мест давно уже установила, что пришлые народы обычно перенимают те названия, которые озера, реки, горы и долины получили от туземного населения. Так вот, на карте Русского севера мы видим архаичные имена, относящиеся к индоевропейской культурно-языковой семье. Значит, индоевропейцы жили здесь раньше угро-финов? Значит, русские являются автохтонами, туземцами этих мест, а карелы — пришельцы. Индоевропейские топонимы Русского севера не являются собственно славянскими, так как они появились в той глубокой древности, когда индоевропейцы еще не успели разделиться на отдельные группы, перечисленные выше. Очевидно, именно Русский север и является той почти мифической прародиной, которую безуспешно ищут европейские ученые по всему свету, кроме России. Из всех индоевропейских народов только русские остались на своей прародине.

Полярная версия заселения Русского севера находит, как отмечено нами выше, множество подтверждений в мифологии народов индоевропейской семьи. Полярная теория говорит о том, что расселение индоевропейских народов шло не с юга на север, а наоборот с севера на юг в период, предшествующий расцвету цивилизаций в Египте, Месопотамии, Индии и Греции (анализу этого вопроса посвящен отдельный раздел главы). Здесь лишь отметим некоторые очевидные моменты. В греческой мифологии сохранились, например, многочисленные следы северных корней античной культуры. Так, бог Аполлон прямо считается выходцем с севера, так же как и его сестра-близнец Артемида, богиня охоты и диких зверей. Оба они — дети богини Лето (Ладо), бежавшей от гнева Зевса на юг. Получается, что и Зевс — северянин? Артемидой, что значит Медведица, греки называли самое упоминаемое созвездие северного полушария, Большую Медведицу, которое вращается в непосредственной близости от Полярной звезды. Титан Атлант, держащий небо, есть не что иное, как символическое и вполне очевидное указание на земную ось, как бы держащую вращающееся звездное небо. Атлант — не просто северянин, он полярник! На Северный Полюс в гости к Атланту ходил за золотыми яблоками Геракл. Этот миф, в частности, указывает на то, что когда-то в полярной области могли вызревать яблоки.

Одна из основных составляющих греческого этноса, дорийцы, считаются пришельцами с севера. Из семи великих «греческих» мудрецов только один не скиф (скифы — жители степей северного Причерноморья, родственники славян). Возможно, число семь по отношению к «отцам-основателям» различных индоевропейских народов, продиктовано не только нумерологическими соображениями, но также и тем, что Большая Медведица с ее семью яркими звездами играет важнейшую роль в мировоззрении народов северного полушария Земли.

Наука приписывает именно оледенению те изменения к худшему, наступившие в теплом климате древнего Приполярья (см. (2)). Тилак приводит много материалов, доказывающих, что в древности год считался десятимесячным (о чем говорит и римское название последнего календарного месяца — «декембер», то есть «десятый»), а два не учитываемых самым древним календарем месяца как раз и «отводились» под зиму, а значит,

и под долгую ночь. В Авесте же есть описания десятимесячной зимы наряду с описаниями двухмесячной. Вот первое и относится к тем изменениям в теплом прежнем климате родины ариев, которые внес холод. И это произошло, по мнению Тилака, тогда, когда благодатный климат севера был резко изменен наступающими холодами, что произошло, как нам известно, в результате планетарного катаклизма на планете в X тыс. до н.э.. Приводимые Тилаком переводы отрывков из Авесты (из «Вендидада») ясно и выразительно говорят о наступлении снега, льда и холода на теплую страну, а это не может относиться ни к какому более позднему периоду, чем начало последнего наступления холодов. Все эти данные подтверждают тезис о межледниковом периоде в истории предков индоевропейцев, который смог сохраниться лишь в воспоминаниях, отраженных в сообщениях Авесты и Вед.

Великий индийский ученый Бал Гангадхар Тилак изложил доводы самих ариев в пользу Полярной теории. Давно было известно, что арийские жители Индии и Ирана пришли с севера. На основании изучения Вед Тилак пришел к однозначному выводу о том, что точкой исхода предков его народа был Крайний Север. Он указал, что в Ведах дано четкое и ясное описание арктической действительности. Например, там (на прародине) полгода длится день и полгода ночь, каждый год змей сковывает воды (образование льда), а Индра освобождает их весной («и зашумели реки, побежали ручьи»), в море ходят горы из хрусталя (очевидно, ледяные торосы и айсберги). Причем, так было не всегда, а только с некоторого времени. Предания индийцев прямо указывают, что их прародина находится под той звездой, вокруг которой вращаются все остальные звезды.

На север как на точку исхода указывают и древние иранцы. Юг в Авесте, священной книге ираноарьев, называется передней стороной, север — задней, запад — правой, а восток — левой. По их представлениям на прародине течет великая река Ра, берущая начало с вершины мира. Ра — название Волги с древнейших времен и до 17 века! У иранцев также присутствует семь бессмертных начал, связанных со звездами Большой Медведицы.

Сам Тилак писал о своем исследовании, что он «не начинал эту работу с уже созревшей верой в правильность арктической теории — напротив, я считал ее сначала крайне невероятной, но содержательность свидетельств в ее пользу заставила меня воспринять ее». Также и мы, идя по пути поиска истины, полагаем, что разработки Тилака и многих других исследователей все увереннее приводят нас к итоговому заключению об исходных северных землях формирования ариев. В Авесте, как видим, сохранился и возможный ответ на то, что было и что стало с прародиной, почему люди ушли с севера. Как показано, родина ариев некогда была светлой прекрасной страной. Злой демон наслал на нее холод и снег, которые стали поражать ее ежегодно на десять месяцев. Солнце стало всходить лишь раз в году, а год превратился в одну ночь и один день.

Полярная теория не только объясняет множество отдельных фактов языкознания или этнографии. Не только увязывает в единое осмысленное целое всю совокупность индоевропейских преданий. Она говорит о том, что когда-то предки всех индоевропейцев жили единой семьей на Крайнем Севере. Затем наступило похолодание, которое длится до сих пор, и люди были вынуждены уйти на юг. Ушли предки будущих индийцев и иранцев, и романоязычных народов. Там, на юге, на основе древнейшей северной культуры они создали прекрасные образцы человеческой культуры, значение которых не уменьшается и

в наше время. На севере же остались славяне. Мы, русские, с древнейших времен населяем Север, прародину многих индоевропейских народов и многих культур. Возможно, что в седой старине на берегу «Молочного океана» действительно была счастливая страна без злобы и войн. И мы, русские, храним отчий дом, прародину народов Европы и Азии.

III СЕВЕР — ПРАРОДИНА АРИЕВ

В плане поисков арийской прародины внимание ученых уже давно привлекает Арктика. Первым в ряду этих ученых был ректор Бостонского университета Уоррен (подробнее см. (1)). Книга имела шумный успех, ее десятое издание вышло в 1893 году. В своей работе он использовал малоизвестные эзотерические источники. В том же 1893 году вышла работа известного индийского санскритолога и политического деятеля Бала Гангадхара Тилака «Орион, или Исследование древности Вед». В эти же годы европейский профессор А. Райс, изучив в календарном плане кельтские, германские и греческие мифы, сделал вывод, что «пути к поиску родины лежат на север, где солнечный свет бывает в течение семи месяцев, ночь длится пять месяцев, а зори до 30 суток».

Как уже отмечалось, Б.Г.Тилак в монографии «Арктическая родина в Ведах» проанализировал астрономические, климатические и орографические сведения о родине ариев, содержащиеся в Ведах и Авесте, и пришел к выводу, что описанные в них реалии соответствуют высоким заполярным широтам, а никак не индийским субтропикам или иранским широтам. В 1910 году известный биолог начала 20 века Евгений Елачич опубликовал в Санкт-Петербурге книгу «Крайний север как родина человечества». Его работа во многом опирается на данные Тилака. В середине 20-го века опубликовал свою книгу «От Волги до Ганга» известный санскритолог и сибиревед Рахуль Санскритиян. В 30-е годы он побывал в Сибири, был женат на сибирячке и сильно удивлялся сходству сибирских и индийских традиций и обычаев. В своей книге, к сожалению, до сих пор не переведенной на русский язык и не изданной в России, он приходит к выводу, что примерно в 1700 году до н.э. индоарии начали мигрировать в Индию именно из Западной Сибири. Следовательно, прародину ариев мы вправе искать и на арктических берегах Сибири.

В 1974 и 1982 гг. дважды издается замечательная книга Г.М.Бонгард-Левина и Э.А. Грантовского «От Скифии до Индии», в которой авторы сделали очень важный вывод об идентичности Гипербореи античных мифов, ведийской и авестийской прародины и индоевропейской прародины. В 1996 г. в Москве издательством «Палея» опубликован сборник статей «Древность: Арьи, славяне», в котором рассматривается вопрос родства ариев и славян, и даже вводится термин «арьяславы». В числе авторов сборника — исследователи Н.Р.Гусева, С.В.Жарникова, Б.А.Рыбаков, Д.П.Шастри, Н.Л.Членова и др.

В 1997 г. к проблеме арктической прародины Гипербореи обратился доктор философии Валерий Никитич Демин, которого мы по праву считаем ученым, возродившим в наше время интерес к арктической прародине арийцев. Его интерес в плане локализации Прародины был связан с Кольским полуостровом, более того, уже в 1997 году В.Н.Демин в брошюре «Гиперборея, утро цивилизации» уверенно заявил: «Я знал, что найду Гиперборею, и мы ее нашли. Все — точка! Начинается новый отсчет времени». Об этом мы подробно писали в работе «О зарождении человеческой цивилизации».

Гипотеза сибирского исследователя Н.Новгородова подтверждает идеи вышеназванных авторов и состоит в том, что одной из прародин цивилизованного человечества является Сибирское Лукоморье и прежде всего, его Таймырский Север, а легендарная Грустина (Грасиона) располагалась не где-нибудь, а на территории нынешнего Томска. Это все изложено в его монографии «Сибирская Прародина», где приводится наиболее

полная аргументация в пользу локализации прародины именно на Таймыре. Исследованию этого вопроса мы и посвятим данный раздел. Итак.

В древнегреческих мифах, у античных авторов Гомера, Гесиода, Овидия, Аристея, Геродота, Далмаста, Эсхила, Гелланика, Эратосфена, Плиния, Помпония Мелы и других упоминается далекая северная земля Гиперборея, населенная счастливыми бессмертными людьми, не знающими болезней и страданий. Их земля представляла собой относительно узкую полосу земли между Скифским океаном или Коданским заливом океана (Новгородов приводит такое название Скифского океана) и простирающимся с запада на восток Рипейскими горами. Отметим, что у Н.Новгородова имеется отличная от С.Жарниковой точка зрения на эти горы. А именно. В этих горах в пещере жил бог северного ветра Борей, с чьим именем связано название загадочной страны: Гиперборея — значит страна над, или за Бореем. В Гиперборее был чрезвычайно мягкий климат, не было ни знойных, ни холодных ветров, поэтому на полях вызревало по два-три урожая в год. На пологих склонах Рипейских гор паслись неисчислимые стада скота, Гипербореей питались молоком и молочными продуктами, а также дарами плодовых деревьев, не употребляя мяса. В горах было много золота, добывавшегося грифонами, у которых его воровали аримаспы (по-видимому, эти идеи идут от Геродота). К северо-западу от Гипербореей, в Скифском океане, простирались архипелаг островов, включавший Скандию, Думну, Бергио и Беррике.

Эллины посылали в гиперборейский Сферический храм свои экспедиции с подарками и принимали у себя гиперборейские дары. Вначале их приносили нарочные, сохранились даже их имена: Арга, Опис, Лаодика и Гипсроха. Но после того как эти девы были умерщвлены и захоронены в храме Артемиды на Делосе, гипербореей избрали другой способ доставки своих даров Артемиде. Н.Новгородов приводит мнение Геродота в этой связи. Скифы, с которыми Геродот встречался в северопонтийских гаванях, рассказали, что гипербореей заворачивали дары в пшеничную солому и приносили на южную границу своих владений. Там их принимали соседи и несли на свою южную границу. И таким образом через семь племен гиперборейские дары добирались до храма Артемиды на острове Делосе. Геродот также почерпнул у скифов информацию и о торговом пути в Гиперборею. На этом пути упоминались иирки, ассоциирующиеся с Юргой, агриппеи (Игарка?) и исседоны (озеро Ессей?). Агриппеи жили в предгорьях, а сами эти горы были названы Геродотом «землей каменистой и неровной», и в этой земле жили исседоны. По мнению Новгородова, в этой каменистой и неровной земле легко узнается плато Путорана, характерной чертой которого является бронированный базальтами и долеритами рельеф с очень узкими и глубокими ущельями. Севернее аргиппеев и исседонов жили аримаспы. Новгородов связывает этот народ с наличием в тех краях урочища Ары-Мас, которое представляет собой 25-километровый лесной массив в тундре, представленный лиственницей. Он расположен в 70 километрах севернее поселка Хатанга, практически в предгорьях гор Бырранга.

Таким образом, по мнению Новгородова, Геродотов торговый путь выводит нас к единственному в Арктике горам, протягивающимся с запада на восток. По мнению Н.Новгородова получается, что горы Бырранга и являются прототипом Рипеев, а территория Горного Таймыра, расположенная севернее гор Бырранга и есть Гиперборея. Полагаем, что данная точка зрения немного умозрительна, так как доводы С.Жарниковой относительно Рипейских гор более предметны, точны и убедительны. Но подчеркиваем еще раз, что в этом нет противоречий, так как первичная территория расселения ариев располагалась по всему северу Евразии, где была, как помним, первая Арийская империя, и ло-

кализация Н.Новгородовым Гипербореи на Таймыре имеет право на существование и подтверждает существование ариев на Севере. Может быть, название территории, локализованной Новгородовым, не совсем правильное и его надо было бы изменить. Но что совершенно точно, и это показано на многочисленных европейских картах огромного сибирского региона, всю территорию Азии до 17 века занимало некое государство Великая Тартария (см. исследование «Забытая история Тартарии»). Полагаем, что найденную Новгородовым прародину ариев на Таймыре можно связать как с данными эзотерики, так и с последующими событиями в том регионе, где существовало государство Великая Тартария.

Н.Новгородов ссылается также и на восточные источники. О прародине говорят Веды, Авеста, Махабхарата, Рамаяна и многие другие. Он считает, что общий объем восточного пласта источников во много раз превышает античный пласт. Новгородов исходит из того, что поскольку составители Вед и Авесты сами себя называли «ариями», можно быть уверенными, что в восточных источниках речь идет именно об арийской прародине. Причем арийская традиция не только объемнее античной, но и древнее ее, то есть формировалась вполне самостоятельно. Новгородов указывает при этом на Г.М.Бонгард-Левина и Э.А.Грантовского, которые полагали, что у индийцев и греков совпадают не только отдельные сюжеты, но весь цикл представлений о прародине. Сходные признаки располагаются в одинаковой последовательности и непосредственно связаны друг с другом. Видим полное подтверждение доводов С.Жарниковой, но интерпретация Н.Новгородовым этих фактов отличается от имеющейся у Жарниковой.

Всего же Новгородов приводит десять признаков северной прародины. Остановимся на некоторых из них.

1. Очень высокое стояние Полярной звезды. В Индии Полярная звезда едва возвышается над горизонтом, в Ведах же говорится о том, что созвездия описывают вокруг Полярной звезды свои суточные круги, что можно видеть лишь в высоких заполярных широтах.

2. Долгий полярный день и долгая полярная ночь (главнейший признак Заполярья). В Ведах говорится о том, что в прародине полгода длится день и полгода ночь, что соответствует Северному полюсу. Более реальной представляется описываемая в Ригведе и Авесте стосуточная продолжительность борьбы Индры с драконом за освобождение Солнца из плена, сопровождавшегося мраком. Стосуточная продолжительность полярной ночи соответствует широте местности около 74 градусов. На материковой части Земли, по мнению Н.Новгородова, есть лишь один полуостров, пересекаемый такой параллелью — это полуостров Таймыр.⁷⁶

3. В Ведах описывается «мерцающий полумрак», именуемый зарей, которая бывает дважды в году и длится каждая 30 суток, включая появление краешка солнца над горизонтом. В Ригведе часто воспевается богиня утренней зари Ушас.

4. Северные сияния: «Как бы огнецветная радуга и как бы хрустали искристость, как бы иссиня-черный мазок, и как бы золота груды. То цвета ветки коралла, то как бы

⁷⁶ Судя по астрономическим данным, это и есть место, где были созданы гимны Индре и Заре. Можно ещё вспомнить о предположении, что ещё более восточная часть северного азиатского побережья, включая и Новосибирские острова, теперь являющаяся шельфовой зоной океана, была территорией материка, заходящей на север до 80°, которая ушла под воду весьма недавно.

белый отблеск, здесь златоцветный, там подобный смарагду, местами подобный жемчужной нити».

5. Берега прародины омываются Северным Ледовитым океаном, называемым в Ведах Молочным или Белым. Этот океан простирается к северу от прародины. Индия, как известно, омывается океаном с юга.

6. В священных горах много пещер. Согласно пехлевийской космогонии вдоль западного и восточного хребтов Хара Березайти высоко над землей зияют огромные сквозные пещеры. Через эти пещеры быстроконное Солнце по утрам вылетает на небо, а по вечерам уходит, опускаясь за горную цепь. Этим пещер 180 на востоке и 180 на западе.

7. К северо-западу от гор Меру на расстоянии 32 тысяч йоджан в Молочном океане расположен чудесный остров Швета двипа (Светлая девица), населенный лотосоголубоокими камышеволосыми людьми, приверженными Истине. В античной традиции, как наиболее молодой, этот остров рассматривается уже в виде архипелага, состоящего из четырех островов. Плиний приводит их названия: Скандия, Думна, Берриг и Бергио. К северо-западу от мыса Челюскина действительно расположен архипелаг Северная Земля, состоящий из четырех больших островов. Ширина пролива Вилькицкого, отделяющего этот архипелаг, составляет 56 километров.

8. Золотообильность прародины красной нитью прослеживается во всех традициях. У эллинов это «золотой плутонов поток» и «стерегущие золото грифы», располагавшиеся в Рипейских горах. В русской традиции это упоминание золота, серебра и самоцветов в Беловодье. Мало кто знает, что в 80-е годы на острове Большевик в архипелаге Северная Земля добывалась третья часть золота, производимого всеми старателями громадного Красноярского края.

В Авесте о происшедшем изменении климата на прародине говорится однозначно: «Родина арьев была некогда светлой прекрасной страной, но злой демон наслал на нее холод и снег, которые стали поражать ее ежегодно по десять месяцев. Солнце стало всходить лишь один раз, а сам год превратился в одну ночь и один день.⁷⁷ По совету богов⁷⁸ люди ушли оттуда навсегда». Далее в Авесте очень показательно описываются подробности исхода авестийцев, ведомых Йимой: «И царству Йимы настало триста зим и стало тесно людям и скоту. Тогда Йима выступил к свету в полдень на пути Солнца и расширил свою страну, где люди жили шестьсот лет, а затем снова расширил страну в сторону Солнца, и жили в стране девятьсот лет». Из изложенных фактов Н.Новгородов делает следующий вывод - Горный Таймыр отвечает всему комплексу физико-географических признаков прародины.⁷⁹ Главное при этом то, что Новгородов приходит к таким же выводам, как и обозначенные нами выше исследователи, указывая на северное побережье Евразии, как наиболее вероятную территорию прародины ариев.

Оригинальная трактовка Н.Новгородовым известных сведений звучит в целом вполне правдоподобно, так как, и по эзотерическим сведениям, первая Арийская империя формировалась именно на севере Азии. И на это формирование могли реально сказаться описанные выше климатические процессы. И часть народа, которого сначала привел Ману на северное побережье Гобийского моря, при разрастании колонии могла освоить и, по-

⁷⁷ Здесь смешаны два периода — пра-пра-прадревний, когда ещё современного человека не было, и эти места не были заполярьем, и не так давний, когда произошло похолодание и оледенение с появлением вечной мерзлоты, но год там уже длился одну ночь и один день, но до этого климат в заполярье был мягким.

⁷⁸ Ахура-Мазды предупредил Йиму о грядущем замерзании.

⁷⁹ Это так, если не учитывать северо-восточный шельф.

видимому, освоила практически весь север Евразии, так как там климат был ранее значительно мягче. Жизнь кипела именно в приполярных областях Евразии, а потом уже, согласно эзотерическим сведениям, Ману, зная о предполагаемом катаклизме, определил основные направления расселения арийских подрас, начал их переселение и окончательно увел народ с севера в более южные регионы непосредственно в предверии катаклизма X тыс. до н.э., связанного с гибелью материка и цивилизации Атлантиды (см. (1) и (2)).

Предположение Н.Новгородова о прародине на Таймыре дает также возможность постулировать распространение цивилизации в Египет⁸⁰, в Шумер, в Хараппу и в другие вторичные цивилизационные центры именно с севера Евразии. Многие народы вышли отсюда как бы из мастерской или из утробы, и сохранили воспоминания о былом своем проживании здесь. Благодаря аргументам о Сибирской прародине ариев становится более понятной роль Востока во взаимоотношениях с Западом. Запад всегда считал себя источником культуры по отношению к «отсталому» Востоку. Теперь же становится очевидным, что известный тезис «Свет с Востока» — это не только метафора, но и отражение реалии, согласно которой в более давние времена переселенческий поток был направлен с востока на запад.⁸¹

Из высказанной Н.Новгородовым гипотезы таймырской локализации прародины ариев вытекают некоторые следствия. Одним из важнейших следствий является то, что переселявшиеся с севера Евразии через Сибирь после наступления похолодания народы, оставляли здесь свои следы. Эти народы, будучи высокоразвитыми, строили в Сибири города, о которых можно найти упоминания у арабских, китайских, западноевропейских путешественников. В последние годы археологи начали открывать эти города, например, «Чичебург» на берегу озера Чаны в Новосибирской области. Его возраст приближается к трем тысячам лет. Он представлял собою, по сути, рабочий поселок на тысячу трудящихся, обслуживавших бронзолитейный завод. Топонимический ареал позволяет предполагать существование современных «Чичебургу» городов в Томской и Кемеровской областях. К этим следам несомненно можно отнести и города Синташтинской культуры, в том числе и известный Аркаим.

Полагаем, что точка зрения Н.Новгородова уже на текущий момент вполне вписывается в представленные нами факты, как о формировании арийских народов на севере Евразии, так и о наличии многих подтверждающих моментов об их северной прародине. Ведь поэты - авторы Ригведы были знакомы с климатическими условиями, свойственными только Арктическим областям. И это соотносится с древними традициями и легендами Авесты, равно как и с мифами народов, относящихся к европейским ветвям арийской расы. Эти мифы тоже указывают на Север, как на исходную землю ариев. Остановимся на анализе этих мифов в следующем разделе.

⁸⁰ О путешествии Царя Сварога из северных земель в Египет говорится в «Сказах Захарихи».

⁸¹ Даже слово «ориентироваться» — от лат. *origens, orientis*, восток.

IV ВСЕ ПУТИ ВЕДУТ НА СЕВЕР

Обратимся к выводам, сделанным одним из выдающихся ученых конца XVIII века Жаном Сильвеном Байи. Его называли трижды бессмертным, так как он был академиком трех академий, что в науке факт достаточно редкий. Жан Сильвен Байи привел в одном из своих знаменитых «Писем к Вольтеру» свидетельство Ферекида (одного из семи мудрецов древности) о том, что гиперборейцы происходили из рода Титанов, а Гиперборея — легендарная страна титанов: «Атланты, вышедшие с острова в Ледовитом море, определенно есть гиперборейцы — жители некоего острова, о котором столько поведали нам греки», — пишет Байи. Байи также отсылает нас к сообщению Плутарха о земле, населённой греками, «где Солнце в летний месяц лишь час скрыто за горизонтом, и сию столь короткую ночь освещают сумерки». Вот о конкретной позиции Ж.Байи мы и погорим. Представим на суд читателя очень интересные и логически обоснованные выводы Байи о месте асположения прародины человечества, которые он изложил в своих письмах к выдающемуся философу того времени Вольтеру.

Ж.Байи в первую очередь поясняет, почему нет точных данных о первонароде, от которого ведут начала все индоевропейские народы: «Нужда в вещах побуждает их изобретать: но потребное не всегда оказывается возможным. Больше нужды ощущалось в астрономии для ведения работ, нежели в мифах для управления людьми; но мифы, неизменно зиждущиеся на действительном источнике, суть плод воображения; научные же истины суть плоды трудов, времени и гения. Воображение забавляется до наступления царства разума; взрослый человек, занятый науками, более не предаётся забавам своего младенческого возраста. Именно оттого, что индийцы создали сии мифы, они не изобретали и не усовершенствовали астрономии. В тех краях, где отсутствует книгопечатание, многие события теряются в веках, изглаживаясь из памяти. Записывают то, что считают значимым, все прочее забывается. Иноземный народ мог просветить Индию, не оставив засим никаких свидетельств своего участия; а туземцы в своей гордыне тщатся всяким образом стереть оные».

Изучая историю астрономии, Ж.Байи обнаружил, что времена до Гиппарха и Птолемея подарили нам великие, но обособленные истины, которые возвышались над общим невежеством. Он собрал то, что ускользнуло от разрушения, ему открылось, что эти останки принадлежат к глыбе разрушенных и уцелевших в виде обломков знаний. Эта глыба, собранная воедино, позволяет быть более высокого мнения касательно первоначального состояния знаний. Байи привел доказательства сему в «Истории древней астрономии», и ему удалось умножить их в «Истории новой астрономии». Он увидел, что эти знания вовсе не являются плодом трудов существующих народов, известных в Азии, и что, несмотря на древность индийцев, следует отнести эти чудные открытия к *народу предшествующему и более искусному*. И он приводит исторические свидетельства. О принесшем просвещение чужеземном народе не остается никаких следов, прежде всего, у народа, который безмолвствует, ничего не записывая. Наставники умирают, ученики же оказываются неблагодарными: примерами забвения совершенных благодеяний пестрит история всякой страны и всего рода людского.

Но в Индии остались следы сего великого события. Эти следы слишком отчетливы, чтобы их не заметить. До нас дошел чудный памятник от чужеземных учителей, в виде

привитой философии и наставлений, воспринятых в Индии без какого-либо последующего развития последних. Это — санскрит, тот ученый язык, что был оставлен теми, кто говорил на нем с народом, который его более не понимает. Ученые мужи проводят свою жизнь за изучением его в словарях, но не владеют им, ибо, с одной стороны, сохранившихся трудов крайне мало и пишется там о материях отвлеченных, а с другой, сами ученые еще крайне невежественны. Какое более убедительное доказательство можно еще предъявить, спрашивает Байи. Он уверен, что мертвый язык предполагает погибший народ. Это есть незыблемая истина, поэтому, «не беря в расчет памятники астрономии, не говоря об общем духе древних установлений, которые громогласно свидетельствуют о давнишнем народе, санскрит есть памятник его существования и сохранившийся след пребывания онога в Индии».

Для установления данной истины необходимо выслушать свидетелей. Первым будет Платон. Он советовался с египетскими мудрецами, именно они наставляли греков его устами. «Прекраснейший и наилучший род людей, — говорили они, — жил некогда в вашей стране. Ты сам и весь твой город происходите от малого семени, оставленного этим родом, но вы ничего о нем не ведаете <...> Ведь, по свидетельству наших записей, государство ваше положило предел дерзости несметных воинских сил, отправлявшихся на завоевание всей Европы и Азии, а путь державших от Атлантического моря». Вот он, древний род людей, почти целиком уничтоженный, ибо Платон не скрывает от греков, что они являются лишь малым семенем того. Причем Платон приводит нам не один народ. Тому, который оборонялся, он противопоставляет народ, державший путь от Атлантического моря, отправившись дерзновенно на завоевание Европы и Азии.

Вторжение атлантов оказалось огромным событием: такое нашествие на Европу и Азию не могло обойтись без потрясения всего земного шара. Захватчики, закованные в латы, крушат все на пути, и вздымающаяся вслед за ними пыль покрывает все, что оные оставляют за собой, все заканчивается и возобновляется вместе с ними. Не пожелаем никогда подобных переворотов, пожалеем наших отцов за все то, что они вынесли. Потоки вод, огня и людей в состоянии лишь опустошить землю. Зло этого переворота как раз и повергло во мрак времена более древние. Завоевание, что все возмутило вокруг, положило преграду в виде бескрайней пустоши между народами, о которых повествует нам Платон, и народами, известными из истории. Вести отсчет стали с новых установлений, все остальное исчезло. Народ атлантов, как и сопротивлявшийся ему народ, потерялись во времени. Неведомо, к каким векам их следует причислять, они исчезли в пространстве, ибо исчезла сама Атлантида. «Ах, Солон, Солон! — молвил египетский мудрец. — Вы, эллины, вечно остаетесь детьми, и нет среди эллинов старца! < ...> Все вы юны умом, ибо умы ваши не сохраняют в себе никакого предания, искони переходившего из рода в род, и никакого учения, поседевшего от времени < ...> Между тем древность наших городских установлений определяется по священным записям в восемь тысяч лет. Итак, девять тысяч лет назад жили эти твои сограждане, о чьих законах и чьем величайшем подвиге мне предстоит вкратце тебе рассказать».

Повествование Платона, уверен Ж.Байи, имеет все признаки правдивости. Это не вымысел ради развлечения и наставления своих читателей. Вот доказательство того, что Платон передал, а не выдумал: Гомер, бывший за шесть веков до него, Гомер, сведущий в географии и иноземных нравах, в «Одиссее» говорит об атлантах, об их острове. Имя Атлант или народа атлантов встречалось у всех писателей древности: Диодора Сицилийско-

го, Страбона, Плиния, Солона, Еврипида и прочих. Поэт и философ не придумал эти имена. А поскольку имена предполагают вещи, сие указывает на древнее существование самого народа. Байи считал, что эти писатели никак не подражатели философа, ибо те сообщают нам подробности, которых не отыщется в его диалогах. Стало быть, там содержится историческое зерно или отголосок предания. Стало быть, имелись подлинные источники, к которым эти сочинители обращались подобно Платону. Диодор Сицилийский и древний Санхониатон сохранили нам родословные и деяния героев атлантов. Байи приводит некоторые выдержки из их рассказов.

Первым царем Атлантиды был Уран. Он вывел людей из дикости и собрал в городах. Его владения охватывали почти всю землю, но, прежде всего, западную и северную часть. Меж чад Урановых были Гиперион, Атлант и Сатурн. Его старшими дочерьми были Базилея [Великая Мать] и Рея, именуемая также Пандорой. Гиперион, став преемником отца, женился на своей сестре Базилее. Их добродетельность, благополучие людей под их водительством, все, что раздражает злонравных, возмутило титанов, братьев Гипериона. И те решили умертвить его вместе с сыном Гелиосом. Они перерезали горло отцу, а сына утопили в реке Эридан. Базилея, их мать, спустилась к реке в надежде хотя бы отыскать тело сына, но усталость сморила ее. Гелиос явился оной во сне и сообщил ей, что хранимый на небесах священный огонь обретет его имя и станет называться Гелиосом, сиречь Солнцем, а ночное светило, именовавшееся прежде Месяц, будут величать как его сестру Селеной, сиречь Луной. Страдающая мать радостно лицезрела появлению своего сына вслед за утренней зарей и скорбела со своей дочерью ночью. Нет необходимости замечать, говорит Байи, но этот рассказ, либо история или миф, подкрепляет историю или миф в Египте об Осирисе, который погиб от козней Тифона, и об Исиде, ищущей останки своего сына Гора и своего мужа по берегу Нила. Это несомненное доказательство родства обоих народов и преемственности египтян.

Говоря о грехах, нам следует прилагать сказанное к египтянам, которые признавали это сами через родство своих богов. Народ «атлантов», стало быть, им предшествовал, он есть отец всех прочих, родоначальник жизни, бытия, как и установлений, мифов и историй. Все начинается с него. Все рожденные потом боги — выходцы из сего первого племени, они принадлежат ему либо через известную родословную, либо через семейственные черты: таковы некоторые отметины древности. Почему в этой связи не признать древность этого люда атлантского, спрашивает Байи, коль скоро сами египтяне признали их, начиная свою историю с их истории, коль скоро греки, завистливые, спесивые, склонные отрекаться от всего иноземного, устами Диодора Сицилийского признали, что почитаемые ими боги, кои древнее их, являются богами или героями атлантов. Диодор Сицилийский не придумал все эти вещи, столь противные тщеславию греков, иначе бы сотни писателей не преминули бы уличить его во лжи.

Другим поручителем глубокой древности преданий является Санхониатон, наш третий свидетель. Известно, что после Моисея он древнейший наш историк, он определенно жил до осады Трои. Он отыскивал книги Тота, прародителя истории и первого, кто оставил памятные записи. Эти записи хранились в храмах, о них едва сообщали, но они содержали предания пращуров. Именно с опорой на их авторитет Санхониатон писал историю Финикии. Так вот, рассказы Диодора и Санхониатона совершенно одинаковы, они разнятся некоторыми обстоятельствами, но этого и следовало ожидать в отношении истории, сообщаемой различными народами. Разве приходилось когда-либо слышать одну и

ту же новость в свете, переданную на один манер? У Санхониатона имеются почти все имена богов и предводителей атлантов: Урана, дающего свое имя Небу, берущего в жены свою сестру, ставшую впоследствии Землей; одного из сынов Урана, умерщвленного другим сыном; Меркурия, который изобрел буквы и письменность.

По мере развития наши суждения, подобно нам самим, достигают зрелости. Это выражается, как объяснял Байи в следующем. У него был воспитатель (он полностью доверял его знаниям и таланту), но по мере расширения его представлений ему становилось ясно, что воспитатель сам позаимствовал все, чему обучал его. Также и греки, финикийцы, египтяне были нашими преподавателями, но и они обучались подобно нам. Итак, пред нами три обозначенных великих народа, которые происходят от рода Атланта. Есть основание говорить, что потомки Атланта были предводителями многих народов. Как бы там ни было, мы везде отыскиваем следы невежества, которое следует после просвещения. Некоторые установления наук сохраняются, но неверно понимаются. Физические системы дают начало религиям, атмосферные явления приводят к созданию мифов, аллегории обращаются в истории. Байи говорит, что авторы этих недоразумений хорошо известны: это не только финикийцы, египтяне и греки, это и народ, где коренятся их общие предки. Вся эта троица грешит одной и той же ошибкой, поскольку она порождена их истоком. Но народ, который искажил столькие вещи, народ, который доставил эти истины в измененном виде, древнее народов вышеобозначенных. Ж.Байи попытался изучить этот народ и разыскать его истоки. По его мнению, «правдоподобия и предположения философические должны нас укрепить в поисках потерянного народа в Азии». Байи из-за отсутствия у него на тот момент необходимых сведений называл этот народ атлантами. Как представляется, само название народа не столь важно. Для нас важнее понять, куда приведут Байи его рассуждения об этом народе. Далее условное название атланта будет брать в кавычки.

Байи полагал, что «атланта» пришли в Палестину и оставили там свои установления, он в этом не сомневался. При этом он ссылается на Страбона, который говорил, что Скифы из-за возникшей у них перенаселенности спустились со своих гор и напали на Понтийское царство, на Каппадокию, а *Акмон*, один из их предводителей, построил на границах Фермодона город, названный его именем *Акмоний*. Затем он вступил во Фригию и там возвел второй *Акмоний*. А ведь этот Акмон приходился отцом Урану, который взял в жены Тетию, свою сестру, как мы знаем по рассказу Диодора. Итак, как видим, Акмон был одним из предводителей Скифов, а не «атлантов». Он привел их во Фригию, и города Акмонии это дело рук Скифов. Видим, что у Байи было основание говорить, что «атланта» (на самом деле Скифы) есть родоначальники финикийцев и египтян. Эти события относятся к глубокой древности. При этом все события подсказывают нам, что искать этот потерянный народ следует у Кавказа.

Следуем далее за рассуждениями Байи. В Финикии почитали Адониса. Адонис, отправленный в Аид и обреченный воспламенить сердца богинь, пробудил те же чувства в Прозерпине. И когда Венера стала упрашивать своего отца Юпитера вернуть ее возлюбленного, владыка богов, вероятно, был немало озадачен, услышав, что одна хочет вновь видеть того, кого другая желает оставить. Притязания обеих были одинаковыми притязаниями любви. Сошлись на разделе: Адонис каждый год возвращается в мир услаждать Венеру, а шесть других месяцев остается в объятиях своей ночной повелительницы. В его честь установили праздник, каждый год носили по нему траур и оплакивали, а затем

радовались, когда к нему возвращалась жизнь. Подобные празднества устраивали в Египте в те сорок дней, когда исчез, а после был найден Осирис. Невозможно отрицать сходства этих обычаев у обоих народов. Солнцу и Луне поклонялись в Финикии под именами Адониса и Астарты, тогда как в Египте это были Осирис и Исида. Не стоит удивляться различию этих историй, так как во времена, когда не умели писать, имена претерпевали изменения. Еще хорошо, что после долгих лет все же сохранили сходство основные черты. Вот эти изначальные черты и удержались в двух мифах об Осирисе и Адонисе. Поверим при этом и древним авторам, Макробию [Macrob. Sat. I. 21] и Плутарху, что оба культа были исконно одинаковыми.

Нам не проверить, были ли эти божества людьми, впоследствии обожественными: при такой глубокой старине подобные вопросы трудно разрешимы. И если Осирис был некогда человеком, помещенным после смерти на солнце, наделенным чертами и культом ононого, то при этом нас не должен смутить поход, который приписывают ему египтяне от песков Эфиопии до льдов Медведицы (указание на северную землю). Байи предлагает рассмотреть указанный поход Осириса в обратном порядке, и тогда мы увидим, что, отправившись ото льдов Медведицы, он достигает песков, занятых Эфиопией, доходя до тех мест, куда палящий зной жаркого пояса позволял продвинуться. Одновременно Осирис, произошедший от Сатурна, одного из богов атлантов, приносит этому народу исток мифа. Вот еще одно предположение, допускающее исход этого народа из некоего северного края, так или иначе близкого к Медведице. Раз онный родился не в Египте, раз не пришел туда через Африку, неизбежно следует, полагает Байи, что он шел через Финикию и что там учредил культ Адониса и Солнца перед тем, как принести его в Египет.

Причем это не голое допущение и не философическая догадка, это есть событие, удостоверенное Лукианом. Согласно этому философу, культ Диониса принес в Финикию некий скиф (но не атлант) по имени Девкалион, который был сыном Прометей. Это на худой конец могло бы указывать на потомка этого владыки, жившего на Кавказе, где, согласно мифу, орел склевывал его печень. Каков бы ни был смысл мифа, Прометей родом из Азии. Сказывают, что его мать звалась *Азия*, и он связан с атлантами через сына Атласа, а с Кавказом через скалу, к которой, согласно мифу, он был прикован. Наконец, именно этому народу, неизменно привязываемому к Кавказу, откуда онный выводят, приписывают еще установление культа Адониса и Осириса.

Байи ссылается на г-на аббата Баннье, который полагает лишь, что траур по Дионису, радость его возвращению к жизни суть выражение утраты солнца и его обретения. «Солнце, — говорит он, — удаляясь зимой, не сходит ли в Аид? Покидает ли оно людей, прежде всего, в Сирии и Финикии, где зимы столь коротки и часто более терпимые, чем лето? Ежели сей праздник установили лопари или сибиряки, можно было бы считать, что полное отсутствие солнца побудило их к сему; однако можно ли было убедить в том жителей Сирии, кои всегда радовались ясному небу и где неодинаковость дней не столь выражена. Впрочем, если сия система была верна, справлять праздник Адониса следовало бы в различные времена года и один за другим чередой в шесть месяцев; вместо этого онный справляют один раз в году и в месяц, отстоящий от обоих равноденствий, которые лучше обозначали бы миг, когда солнце начинает удаляться от нашего полюса либо приближаться к нему».

Тем самым г-н аббат Баннье подтверждает мнение Байи, который не верит в ловкое объяснение Макробия, когда полагают этот праздник творением финикийцев. Он поверил

бы, если бы оный происходил из Сибири: тамошние невзгоды были природного свойства. Причина празднеств Адониса, дух культа и обрядов многим представлялся загадкой, но мысль, которую высказал Байи, истоки, найденные на севере, служат ключом к этой загадке. Едва ли можно было поверить, что соответствующие причины кроются в Сирии, где они представляются нелепыми. Понадобилось пятнадцать веков, чтобы обнаружить северные истоки, которые делают эти причины правдоподобными и которые сводят их к климатическим условиям. Вовсе не обязательно, чтобы траур и радость были разделены полугодовым отрезком, как думает аббат Баннье. Только на полюсе смерть, то есть отсутствие солнца, длится полгода. Опускаясь ниже, солнце продлевает свою жизнь, оно прекращает жить или появляться на протяжении более или менее длительного времени. На широте 68° его теряют из виду, подобно Осирису, на сорок дней. Вот чем определяется продолжительность траура.

Стало быть, климатические условия противны самому духу празднеств на Ближнем Востоке, тут следовало бы радоваться смерти Адониса и огорчаться его возрождению. Однако Сирия и Египет были полны храмами и городами, посвященными Солнцу. Байи сообщал в «Древней истории» миф, привязанный уже к астрономии. Геркулес, говорится в том сказании, когда двигался через Скифию, то продрог до костей из-за северных льдов. Он лег отдохнуть на свою львиную шкуру, но после пробуждения не обнаруживает своих волос и обыскивает Скифию в поисках оных. Лишенный волос Геркулес являет собой солнце, которое в своих точках стояния некоторое время остается недвижимым, не опускаясь и не поднимаясь к полюсам. Оно как бы отдыхает на львиной шкуре, ибо, действительно, некогда летнее солнцестояние приходилось на созвездие Льва. Но почему местом действия была избрана Скифия? Солнце поднимается лишь над Индией и полуденными областями Персии, слишком далеко для достижения зенита в Скифии. Отчего же Геркулес, или Солнце, приходит туда замерзшим и продрогшим? Не есть ли это изображение лучей слабых и немощных, лучей, падающих полого, подобно тому, как это случается в северной Скифии.

И если нет никакого сомнения, что Геркулес есть олицетворение Солнца, то должно заключить, что это олицетворение, связанное с солнцем Скифии, было принесено в Сирию подобно культу Адониса, Осириса, воплощений солнца, которое умирает (исчезает) в полярных широтах. Эти данные и объяснения подталкивают к поискам того, каковы эмоции и мысли, их порождающие. Ведь солнце, наилучшее творение Создателя, самое полезное из его даров на земле, и спрашивается, в каких климатах оному, прежде всего, поклонялись. В жарком поясе, где солнце царствует единовластно, оно проклиняется своими подданными. За тропиками, в Индии, Персии, власть солнца также нестерпима. В климате более мягком, более умеренном, где тепло несет одну пользу, к нему привыкают, а то, что получают каждый день, не почитают, этим не восхищаются. И далее Байи рассуждает, что «весну хвалят лишь в умеренных широтах. Там начинается почитание солнца, но само поклонение разнится на всем протяжении земного шара, подобно теплу, или, точнее говоря, оно возрастает в соответствии с уменьшением жары. И раз мы желаем оценить воздействие сего поклонения, необходимо отыскать его в тех местах, где оно явлено в полном своем выражении. Чем мы несчастнее, тем больше наша признательность. Вот рождены мы в суровом краю, который солнце покидает на некоторое время в году, и потеря светила наглядно преподает нам даруемое оным: в отсутствие солнца все чахнет, все умирает вокруг нас».

Когда человек сопротивляется своими силами, то ощущает, как они слабеют. С замерзанием рек замедляется движение соков в нашем организме — именно тогда начинаешь понимать, что движение и жизнь могут пресечься. Наши чаяния устремляются к отсутствующему солнцу, его ожидают подобно спасителю, дабы возродиться вместе с ним. Возносятся хвалебные песни к его возвращению, и ежели оно когда-либо умело явить собой Богазаступника, так это в пору, когда дарует первый свой луч страждущей земле. Однако человек, удрученный повторяющимся из года в год отсутствием солнца, догадался, что нужно последовать за дневным светилом. Он снялся с места и, двинувшись вслед за оным, пустился в сторону юга, и когда повстречал климат более мягкий, край плодородный по причине умеренного там тепла, то освятил солнце в его привычном облики и почтил благодетеля, на поиски которого отправился.

Байи считал невозможным само рождение культа Солнца в Сирии и Египте. Культ был занесен туда подобно тому, как культ Адониса принес скиф Девкалион. Действительно, мы видим, что массагеты, скифское племя, обитавшее за Иаксартом (Амударья), возможно, единственные имели культ солнца. Сему светилу, стало быть, поклонялись на широте 45° или 50° и в умеренных областях, где оно показывается все дни тем, кто смог прийти с Севера в поисках оногo. Северное происхождение, приписываемое богу света и тепла, не столь уж необычно, чтобы оному не доставало свидетельств. Сами греки дают нам доказательство. Разве не было у них Аполлона Гиперборейского? Кем является сей Аполлон севера, как не богом холодных стран, богом чужеземным, лишь впоследствии прижившимся в Греции? Боги нарождаются в местах, где появляется их культ, их странствия суть всего лишь распространение культа. Аполлон убил Циклопов и спрятал свою стрелу на горе страны гипербореев. Скифия включала племя аримаспов, которые, подобно Циклопам, имели один глаз.

Аполлон, прячущий свою стрелу в Гиперборейских горах, очень походит на солнце, прячущееся в этих краях, чтобы затем долго не появляться. Впрочем, почитание гиперборейями Аполлона есть историческое событие, что обнаруживается в сказаниях. Северный край был местом рождения Латоны. Все тамошние жители являются жрецами ее сына, они постоянно поют хвалебные песни в ее честь, города полны музыкантов, они прославляют ее благодеяния. Царь, являющийся там верховным жрецом, происходит от Борея. Аполлон являет себя своему любимому народу каждые девятнадцать лет, возобновляя своим приходом лунный цикл. Когда Овидий повествует о споре между Латоной и Ниобой и гибели детей этой спесивой женщины, убитых у нее на глазах пущенными Аполлоном и Артемидой стрелами, мы видим, как греки переносили древние события и древние сказания на имена из своей истории.

Итак, эти истории и сказания неизменно относятся к северному краю, куда Диодор помещает рождение Латоны, где ее сына — Солнце — почитали особо; и вместе с тем они похоже, пришли с Кавказа и которые, будучи не кем иным, как титанами, включали в себя семейства Ниобы, Латоны и их детей. Греки, желая все прибрать к своим рукам, перелицевали историю: все хоть немного славное должно было родиться у них. Им не было никакого резона вести эти истоки с Севера.

Культ Осириса в Египте, Адониса в Сирии, наконец, культ Солнца вообще относится к глубокой древности, он корнями уходит к 2800-м годам до н. э. Если культы, сказания Севера были известны в полуденных краях, значит, их туда занесли. Но мудрая философия показывают, что с учетом природы человеческой культ Солнца мог родиться

только на Севере. Предания, собранные греками, более дотошными и непоседливыми, позволяют нам проследить за этим культом до самого Кавказа. Из самих мифов видно, что там присвоили их, но, по мнению Байи, плохо перелицевали. Ясно, что культы Адониса и Осириса относятся к широтам еще более удаленным к Северу, нежели Кавказ. Те же предания ведут нас по пути переселенцев вплоть до подножий сих гор, культ Солнца устанавливается везде на этом пути, от Скифии до рубежей Эфиопии. Осирис из Египта, Геркулес из Тира относятся к семейству Атласа. Стало быть, эти народы дают начало всем установлениям: величественные храмы Солнца — творение их рук; культ, обряды внушены их духом; вся мифология, идолопоклонство исходят из того источника; Сатурн, Юпитер, Юнона, Прозерпина, Аполлон, Диана, Минерва, Геркулес рождены у них.

Следует признать, что «атланты» (скифы) оказали огромное влияние на древний мир! Если баснословные имена есть одни аллегории, то самое искусное в них принадлежит атлантам. Если же мифы покоятся на настоящем, но поблекшем от времени предании, древняя история принадлежит им целиком. Ими все свершено и создано в Финикии, Малой Азии, Греции, Египте, и следы их хранят развалины сооружений, служивших тем обычаям, которые внушил этот народ. Накапливаемые свидетельства делают его еще занимательней. Однако этот народ затерялся, подобно тому племени, что было прародителем знаний, у него нет пристанища на земле. Все дышит памятью о нем, за исключением страны, откуда он вышел завоевывать себе место в мире.

Перейдем через Кавказ, дабы вступить в холодные края, ныне почти пустынные, откуда вышли эти народы - тигры, по образному выражению Байи, которые пожрали полуденных овец? Самые процветающие державы начинали с захвата. Хотя природа поставила персов после финикийцев, отчетливо видно, что они разного происхождения или, по меньшей мере, будучи выходцами уже разделившихся ветвей, прежде сблизившего их соседства оных развели нравы. Если одно-единственное случившееся и тянувшееся из века в век переселение создало финикийцев, фригийцев, жителей Египта, Малой Азии, Греции и Италии, то персов породило иное переселение. Сказывают, что Бог прежде сотворения Адама создал дивов [джиннов] и отдал им мир в управление на семь тысяч лет. Наследовали им пери, владевшие землей последующие две тысячи лет. Видим, что на Востоке власть представляют как выражение силы и могущества, что и запечатлено в слове «дива», тогда как на Западе власть есть выражение мудрости, что и заключает в себе само слово «совет». Эти обозначения вместе с тем отражают и царящие нравы. В Азии властвуют, если обладают силой; в Европе же правят, если обладают мудростью.

Тем самым выше представлены люди, которые населяли некую часть земли, чей дух остался запечатлен в распространенном и долго чтимом культе. Этот древний народ оставил по себе долгую память, ощущение силы и просвещенности, народ, с которым связывают величественные сооружения вроде пирамид Египта. Этот народ, имевший такое влияние на земле, мог создать астрономию, о которой затем почти забыли.

Продолжим рассмотрение имеющихся фактов. *Кахерман-Катель* (Caherm an-Catel) отыскал в стране *Шад-у-кам* (Shadoukiam; «удовольствие-улада») мраморный столб чрезвычайной высоты и толщины, покоящийся на основании с высеченной на оном ныне не известными Востоку, но еще понятными баалбекскими (bialbanique) письменами надписью, которая начинается так: «*Аз емь Сулейман Хакки*». Если присовокупить это имя к девяти прочим, получим десять поколений, насчитываемых Беросом, что были до потопа. *Кеюмарс*, согласно персам, был первым царем оных, первым владыкой мира и тем же, кем

приходился Адам евреям. Что касается его древности, никто из персов не оспаривает, что он первым взойшел на престол и обложил данью народы. Сия дань была справедливой; он вывел людей из пещер, где они обитали; он велел им строить жилища и города; он изобрел ткань, дабы заменить ею шкуры, в которые те облачались, и пращу для самозащиты и т.д.

Байи при этом подчеркивает, что он не ручается за эти предания, он лишь повествует о мифах, где ищет правду о древности, подобно Вергилию, что извлекал крупички золота из праха Энея. Далее он анализирует историю персов и говорит, что Тахмурес, сродни Хушенгу, имел своего верховного животного, но весьма редкого и крайне резвого. Это была птица по имени *Симург-Анка*, ее величали *великая Птица*, чудесная птица, волшебный грифон. Сия птица была наделена разумом, ей были ведомы все наречия и свойственно благочестие; иных подробностей о ней не приводится. Байи делает предположение, не будет ли эта птица Фениксом, что измыслили на Севере и перенесли в Египет и чью историю и наружность переменили на Востоке? Байи уверен, что это так, стоит нам только вслушаться в ее речь. Такова картина древней истории персов. Байи не утверждал, что никакие свидетельства нельзя тут оспорить, но большинство свидетельств, по его мнению, смена царей, подробное описание войн, показывают завидную точность.

Дивы и пери правили на земле на протяжении 9000 лет, как передают мифические предания персов. Когда же земля была передана Адаму и его чадам, те удалили сих древних и исключительных созданий в горы Каф. Эти существа обладали тем преимуществом, что превосходили численностью род людской. Так и должно было когда-то случиться. Люди, размножаясь, начинают взаимно теснить друг друга, наиболее сильные преследуют самых слабых; одни народы возвышаются, тогда как другие гибнут. Итак, дивы и пери остались жить исключительно в памяти людской и встречались лишь в романах. Это объясняют тем, что дивы были гигантами. Все на земле традиции сходятся к тому, что считают гигантов одним из первых племен человеческих. Громадный рост указывает на их хоть и великую, но человеческую крепость, и это обстоятельство свидетельствует, что различие было сугубо телесным.

Горы же, где обитали пери, за которые сослали дивов, есть горы Каф и Демавенд. Демавенд был прежде городом провинции и располагался на широте 37° у подножия горной гряды, которая примыкает к Кавказу: гора Каф есть не что иное, как сам Кавказ. Этот знаменитый в древности хребет тянется от Черного моря к морю Каспийскому, а затем, опускаясь к югу и выступая за последнее море, поворачивает уже под именем *Паропамиз*, дабы затем пересечь вдоль Азию и достичь Китая. Эта гряда служит естественным разделом для Азии. Она разграничивает края полярные от полуденных, более ласкаемых солнцем. Во времена Байи она выступала рубежом для Татарики, а некогда делила Скифию на две части, отличающиеся по названию: верхняя и нижняя от гор Скифия. Скифы, стало быть, обитали за Паропамизом и Кавказом, подобно дивам, жившим за горой Каф.

Байи продолжает поиск истины и говорит, что во времена древние и новые огонь почитался богом в Азии. Может быть, страх и сотворил бога, но только не огонь. Как представляется, не предписывают охранять то, чего бояться, и не берут с собой то, чего страшатся, уравнивая это с отцом и сыном. Потому этот культ представляется выражением признательности. Ведь огонь служит двум насущным нуждам — приготовлению пищи и обогреву. Если огонь был открыт в Персии, вряд ли он мог возбудить много признания: там, где неведом холод, — огонь, стало быть, без нужды. Как раз в тех краях, где долго

царит холод, где обосновалась зима в сопровождении вечных льдов, открытие огня явилось милостью небес, благодеянием для человечества. Холод есть враг, что наслала на людей природа. Огонь, что борется с холодом, вынуждая его отступить, мог быть только благим, заступающимся за людей божеством. Байи отмечает, что само естество огня способствовало этим умозаключениям.

Итак, огонь согревал и оживлял озябшие тела, веселил воображение. По этой причине происхождение культа огня на Севере, в краях льдов и ночи, представляется единственно правдоподобным и даже, можно сказать, единственно объяснимым. Огонь в Персии не только непотребен, но бесполезен, его следует не почитать, а избегать. Спрашивается, где огонь сначала должны были узнать и назвать, если не в краю, где употребление его наиболее полезно? Стало быть, по мнению Байи, принесли его во Фригию народы Севера, откуда он попал в Египет и Грецию. Таким образом, огонь приютили, хранили, почитали в краях, где он был необходим и полезен. Оттуда этот культ спустился в страны более южные, подобно бегущим с гор водам. Эти заключения Байи представлялись очевидными. Они более надежны, нежели предание и сама история: ведь предание часто искажается, история обманчива, тщеславие народов и столькие предубеждения ее переиначивают! Сколько разновидностей наречий, неясностей в именах народов, изменений в географических названиях, что невольно приводит к неверным представлениям! Байи же обратился к людским нуждам, склонностям, эмоциям, которые присущи людям и которые не меняются. Тем самым он судил согласно природе и разуму, что вечно и неизменно.

При этом Байи был далек от мысли признать целиком все предания, ибо видел, сколь полны они мифов. Он и не определял, относятся ли они к временам до потопа или после, но он ясно видел, что там постоянно идет речь о горах Каф, или Кавказа. Он видел, каковы начала истории Персии. Критика и философия заставляют признать, что огнепоклонство есть культ Севера. Байи полагал, что этот культ перешел указанные горы, чтобы осесть в краю полуденном. Байи заключил, что именно на Севере следует искать происхождение персов, которые принесли этот культ. Прометей царствовал в окрестностях Кавказа, именно здесь клевал орел его печень. Итак, миф или, скорее, греческое предание, примыкает к преданию восточному. При этом трудно ошибиться, когда наши поиски направляют такие свидетельства. Рубрук, Карпини, что ходили в Татарию при правлении Людовика IX Святого более пятисот лет назад, сообщали, что жившие за сими горами люди имели божества, которые посредством огня очищали все нечестивое. Сюда же надо присовокупить известие о массагетах, скифском народе, что поклонялся солнцу. Тогда будет ясно, что огонь и солнце почитали, а возможно, и доселе, писал Байи, почитают в этом далеком крае Азии, который некогда населяли скифы, а потом татары, тем самым мы получаем новые доказательства в пользу мнения, что культ огня и солнца рожден за хребтом Кавказа.

Обозначенных преданий вполне достаточно, чтобы прояснить отдаленные как расстоянием, так и временным промежутком истоки. Мы видим, что индийцы, китайцы, персы пришли от линии заслона, которую Байи обозначил в Азии. Мы видим также, что греческая традиция направляла нас по стопам «атлантов» на Кавказ, как раз к этой линии. Наряду с тем, что эта цепь являет собой преграду, она еще, оказывается, полагал Байи, общим истоком. Все полуденные народы Азии вышли, спустились с этих гор, значит, их истоки находятся по ту сторону в равнинах. Байи делает заключение, что народы Севера есть древняя ветвь рода людского, которая дала ростки по всей Азии. Если народы, кото-

рые вышли из нее, более не походят на родителя, то это, по мнению Байи, «подобно тому, как воспитанные и испорченные отпрыски разбогатевшей семьи совершенно не походят на их прямодушных пращуров».

Далее Байи в своих рассуждениях переходит через Кавказ, Паропамиз и обширную горную гряду, которые отделяют известные народы — халдеев, персов, индийцев, китайцев — от их отчизны. Он говорит, что Азия имеет покатый вид, она опускается к Ледовитому морю посредством плоских уступов — *плато*, следующих друг за другом, с разным возвышением и зачастую охваченных поясом более высоких гор. Все спускается к северу, все во власти его ледяных ветров, что добираются до самых гор. Продвигаясь на запад, вы отыщете Уральские горы, которые тянутся до Ледовитого моря, точно по направлению, в котором течет Обь. Эта горная гряда тянется к югу, образуя рубеж между Европой и Азией, она простирается к Каспийскому морю, двигаясь как справа, так и слева от этого моря к возвышенным равнинам юга Сибири и Татарии. Русские там живут в Астрахани, а татары в Самарканде. При этом Байи предполагает, что, возможно, здесь была первая остановка кочевий, место отдыха кочующих и воинственных народов.

Если подняться выше на север, то мы встретим страну калмыков, или ойратов, одно из колен монголов. Этот народ кочует по второму плато, защищенному оплотами Магога. Сказывают, что это самый чудный край на земле. Эта область повсюду изобильна и крайне плодородна. Некоторые из этих мест были достаточно плодородными, дабы люди, пришедшие, возможно, из края более сурового, могли довольствоваться ими и на долгое время оседали там, не ведая о лучшей земле либо выжидая удобного случая двинуться дальше с целью захватов.

Байи задается вопросами, были ли эти края в целом плодородней, нежели сейчас? Всегда ли они не были столь холодными и столь засушливыми? Он считает, что Татария могла претерпеть подобные изменения, она стала засушливей, холодней и менее плодородной, когда отсюда удалился род людской. Но Татария, стало быть, была плодородной до их ухода. Байи уверен, что он не напрасно полагал, что на широте 49°, на одной с Францией и Германией, некогда можно было наблюдать возвышающиеся в Азии державы, счастливые, могучие и цивилизованные народы. Какова же причина, произведшая такой урон? Отчего источники пропитания ныне не столь изобильны? Если бесплодие порождено недостатком людей, если природа утомилась производить, не видя более потребителей, нельзя говорить, что бесплодие сдерживало рождаемость. Байи полагает, что в Татарии наблюдается некая постоянная причина, которая, по существу, и порождает эти изменения. Такой причиной представлялась для Байи ослабевание тепла. Если рост населения остановился, то лишь из-за нынешнего похолодания северных климатических поясов.

Таким образом, люди искали солнце, свой путь они должны были держать с севера на юг, и действительно, в этом направлении история сохранила их следы. В поисках солнца им приходилось следовать руслам рек или, скорее, подниматься против их течения. Река кормила их рыбой, ее берега давали пастись животным, а леса близлежащих долин были раздольем для охоты. Так, они прибыли к плато, где и были задержаны горными преградами. Обь, великая река Азии, вместе с Иртышем, что впадает в нее, привела их к верховьям Сибири и к горам Алтая, где обретаются истоки этих рек. Енисей привел их почти к тем же пределам. Как раз эти горы они и перешли, вступив в круг гор, где находится оплот Гога и Магога. Лена привела их к Селенгинску и на плато, кое начинается у Халхи и заканчивается в Тибете. Их продвижение остановил Кавказ. Переселенцы видели прибли-

жающееся солнце, лицезрели воды, текущие к иному морю. Верные своим проводникам, они желали двигаться навстречу солнцу, желали следовать бегущим от них водам. Они следовали за Курой, Евфратом и плодородием, которое реки несли в Персию и Сирию. Инд, Ганг показали им путь в Индию, а Хуанхэ, Желтая река, путь в Китай. Закон, как пишет Байи, «что мы установили и из коего извлекли следствия, представляется мне путеводной нитью. Сие движение народов крайне правдоподобно, ибо согласуется с природой: оно верно, ибо подтверждается ходом истории».

Обращаясь к истории, Байи говорит о татарине, хане узбеков Абу-ль-гази, который правил в прошлом веке в Хорезме, что у берегов Каспийского моря. Он написал историю своего народа, составленную на основе предания и подлинных воспоминаний. Татария некогда утопала в изобилии. У Аланзы было два сына, Татар и Могол, сиречь Монгол. Отселе тюркский народ разделяется на два колена, на два царства: одно простерлось на восток до самых берегов Японского моря, живя по законам своего основателя, Татара, и переняв имя его. Другое раскинулось к западу под названием монголов. Оные жили летом у гряды алтайских гор, а зимой — по берегам реки Сырдарья, под защитой гор, которые окружали ее с севера. Стало быть, стоянка их находилась между Каспийским морем и вторым плато.

Внук Монгола был самодержцем, оставившим по себе громкую славу. Его рождение сопровождалось знаменами, как бывало со всеми людьми, которые представлялись великими в века дикости. В возрасте одного года, когда отец решил дать ему имя, он опередил отца и сам сказал, что будет именоваться Огузом. Именно с его правления начинается последующее летосчисление, которое охватывает четыре тысячи лет от Огуза до Чингисхана. Правление Огуза относят к 2880 г. до н. э. Ранее в работе «Истории древней астрономии» Байи пытался посредством допущений сократить огромное число татарских календарных циклов, оценив, что эти циклы должны были отсчитываться с 2980 г. до Рождества Христова. Летосчисление, оцененное им, стало быть, весьма согласуется с летосчислением указанной истории. Огуз был завоевателем, он, сказывают, покорил Татарию, Китай и Персию. Татария, полагал Байи, есть колыбель всех народов, есть подмостки, на которых прошли великие древние зрелища. «И ежели она оказалась растерзанной войнами, ежели там изменился состав воздуха, ежели люди почти оставили ее ради более богатых и желанных краев, это не повод нам оставаться несправедливыми; не уподобимся в своей неблагодарности и гордыне выскочкам и в славе будем помнить свое происхождение. Вас вовсе не раздосадует [обращение в письме к Вольтеру] встреча с местами, где жили ваши предки на протяжении многих веков».

Далее Байи обращает внимание на самое любопытное из сообщаемого нам путешественником Палласом — останки погибшего древнего народа, найденные на берегу реки Енисей, в окрестностях Красноярска. Внутри Змеиной горы (Шлангенберг) находились рудники, выработанные руками древних людей. Примечательно, что железо отсутствовало во всех обнаруженных там древних захоронениях. Эти захоронения, говорящие о состоянии ремесел и возможностях производства в то время, дают точную картину народа, оставившего после себя некоторые предметы обихода. Монголам уже издавна было известно железо и кузнечное дело, значит, обнаруженный древний народ не относится к племени монголов. Он мог быть изгнан монголами, но, несомненно, предшествовал им. Безо всякого сомнения Байи считал, что этот народ до того, как заняться выработкой руды, должен был иметь дома, строения, а поскольку не осталось никаких руин, стало быть,

время, очень продолжительное время медленно поглотило их. Этот народ должен был быть весьма древним, посему потомки Тюрка и Монгола, знавшие железо, жившие почти в тех же самых краях, могли прийти лишь после этого народа. Г-н Паллас полагает, что их истинное местожительство следует отнести к *замечательным* равнинам и горам близ реки Енисей.

Итак, греки наставляли нас, их сочинения совершенствовали наше красноречие и поэзию, их историки, их ораторы, их поэты составляют предмет наших занятий и наших услад, но они вовсе не были, как полагал Байи, учителями этого мира. Они не просвещали Азию, куда порой отправлялись сами за знаниями. Они вовсе не приносили свое наречие на Север, как раз Север и заселил Европу и Азию. Сходство обычаев, установлений и языка передается от колена к колену и проистекает из этого начала. Ведь не отец походит на своих чад, но сами чада имеют черты отца: сходство определяется природой. Греки хоть и путешествовали, но в края богатые и просвещенные. Они основывали колонии, но в Малой Азии, в Средиземноморье, в местах благоприятных климатом и схожих с их собственными краями. Тот же древний народ, который разрабатывал рудники, представляется наиболее любопытным. Именно этот народ меж тем сильно расширился и пустил корни за отрогами Алтая.

Байи задается вопросами, почему одни оставляют по себе столь долгую память, тогда как другие обречены на забвение? Не определяется ли это тем обстоятельством, что обиды глубже запечатлеваются в памяти, нежели благодеяния? Байи полагал, что указанный народ жил в мире и спокойствии, он расширялся посредством колоний, завоевывая единственно природу. Он превратил пустыни в места обитания - все подобное может забыться, ведь здесь мы видим одни благодеяния. Раз он ничего не отнимал, то и жаловаться не на что, раз он ничего не разрушал, не ломал, стало быть, и не возбуждал той ненависти, которая и увековечивается в людской памяти. Из того, что они не оставили по себе памяти, Байи заключил, что они не творили зла, можно также заключить, что они не делали зла по отсутствию нужды в нем, по причине своей великой древности и при отсутствии соседей или, по меньшей мере, их большой удаленности. Земля находилась в распоряжении этого народа. Он жил почти на той широте, что и предполагалось. Он был просвещенным, ибо располагал ремеслами, разрабатывал рудники и вел большие работы в горах. Но этот народ более не существует, народ, чей гений Байи обнаружил среди обломков знаний.

Все люди схожи, когда хранят молчание. Народы различаются, выделяются языками, как люди речью. Облик языка хранит отпечаток климата, ум показывает гений народа, язык есть плод мыслей, дух выражается в его творениях. Достаточно известные и хорошо изученные языки могут сообщить происхождение народов, их родственные узы, страны, где они обитали, пределы знаний, которых они достигли, и степень возмужалости их духа. Байи считал, что именно г-н де Жебелен более продвинул эту науку своими многочисленными трудами и удачными находками. Де Жебелен сообщил нам о всех языках, он разделил их на местные наречия, а остальное, что присуще всем языкам, он отнес к некому первоначальному языку. Значит, существовал первичный язык.

Итак, рассуждал далее Байи, число букв должно разниться у народов вследствие развития человеческого ума. Одни, менее продвинувшиеся народы не испытывали потребности извлечь все звуки из органа речи, другие использовали все богатство звуков. Алфавиты, стало быть, позволяют относить людей к различным семействам, среди которых Байи выделял два основных: семейство, чей алфавит состоял лишь из шестнадцати

букв, и семейство, чей алфавит включал двадцать одну букву и более. У финикийцев изначально было всего шестнадцать букв, как раз столько принес в Грецию Кадм. Народы Севера имели, стало быть, общее происхождение с финикийцами, удостоверяемое равным числом букв. Видно, что те вышли из недр одного народа, почти одновременно, и когда уже получили определенное развитие знания и язык. Санскрит, священный и почти забытый язык браминов, насчитывает девятнадцать букв; зендский и пехлевийский, представляющие древнее персидское наречие, имеют в своем составе двадцать букв. Перед нами, стало быть, другое семейство. Байи отмечал, что с переходом из Финикии в Персию попадаешь в совершенно новый мир - перед вами иные нравы и иные обычаи. Но это не все. Язык древних персов был более закончен и ближе к окончательному становлению, следовательно, эти народы образовались позже.

Финикийцы, с одной стороны, персы с индийцами, с другой, все вышедшие из одного колена, как это удостоверяют подтвержденные сходства, общие предания и астрономические сооружения, появились в различные эпохи: финикийцы раньше, индийцы с персами позже и на таком временном удалении, которого, несомненно, хватило, дабы язык, представления и багаж знаний тех же самых народов более не имели сходства. Как мы видели, финикийцы спустились с Кавказа под именем «атлантов». Истоки этих народов, как древние персы, индийцы и даже китайцы, должны находиться в Татарии, так как именно там происходит разделение. Вспомним еще, что Сирия, Финикия, подобно Египту, находились во власти культа солнца, который мог зародиться лишь в северных краях. Народ вместе с культом приносит и язык. Если бы он поменял язык, его боги более не разумели бы его речи. Поэтому язык, подобно культу, тоже выходец с севера. Лейбниц, который философским взглядом окинул наречия, рассматривая их с другой точки зрения, тоже признал там два семейства. Он обозначает северные наречия словом *яфетические*, а южные — *арамейские*. Итак, эти наречия, равно рожденные в Азии, оказались разделены Кавказом, теми же самыми горами, что разделяют народы: с одной стороны, они суровы и грубы по причине холода, как и люди; с другой, смягчились, как и люди, став благодаря умиротворяющему влиянию климата более приятными на слух.

Имя Геркулес, например, явно чужое для Греции, оно обособленно, у него нет эллинского родства, корни его обретаются в северных наречиях. *Гер* (her) по-шведски означает «армия»; *герья* (herja) — «опустошать»; *гербод* (herbod) — «объявление войны»; *гербунал* (herbunal) — «оружие»; *герекледе* (hereclede) — «одетый в доспехи»; наконец, *герфулл* (herfull) или *геркулле* (her-culle) — «полководец». Общеизвестно, что все собственные имена некогда были знаменательными словами. Они чужие для наречия, где у них нет значения, они принадлежат стране, где что-то обозначают. Поэтому Байи имел все основание говорить, что Геркулес был героем Севера. А так как Геркулес олицетворяет Солнце и культ этой звезды идет с Севера, то оба этих доказательства подпирают друг друга. Не тот же самый Геркулес освободил на Кавказе Прометея, чью печень склевывал орел? А как быть с Геркулесом в самой Скифии, где мы находим все истоки, с его подвигами и благодеяниями на Кавказе, откуда вышли «атланты» и где берут свое начало персы с их историей? Геркулес, сражавшийся с амазонками, освободивший прикованного к скале Прометея, Геркулес, который получил свое имя через северные наречия, принадлежит к народу Севера. Геркулесу должна быть известна страна, где его род жил когда-то. Это имя будет вести нас в наших странствиях.

Двенадцатый, и последний, подвиг Геркулеса заключался в похищении золотых яблок из сада Гесперид. Страна Гесперид, где обитает ночь, стало быть, находится у полюса, или, по меньшей мере, этот край не очень удален от того, чтобы Гесиод мог поместить его там ввиду вольностей, позволительных для поэзии. Эсхил показывает, как Прометей в признательность за свое освобождение открывает Геркулесу путь, ведущий к саду Гесперид. Он предписывает ему перейти Кавказ. Еще одно свидетельство предоставил Аполлодор. «Похищенные Геркулесом золотые яблоки, — говорит он, — находятся не в Ливии, как утверждают некоторые, а у Атланта, там, где обитают гиперборейцы». Итак, все мифы ведут нас на Север. Миф о Фаэтоне связан с краем янтаря, рекой Эридан, которая несет свои воды в северный океан. Все подвиги Геракла, настоящие или аллегорические, свершены либо придуманы там. Значит, сад Гесперид обретается близ полюса.

Байи предлагает также поискать преисподнюю. Древние издавна верили, что все как появляется из земли, так и возвращается в неё. Придя к более верным представлениям о бессмертии души, те, однако, сохранили этот предрассудок, поместив преисподнюю внутрь земли. Свидетельства удостоверяют, что мифы пересаживались из одной почвы в другую: преисподняя, реки, страшный перевозчик — все это кочевало по земле. При виде такого перемещения из Египта в Грецию, а затем из Греции в Италию, возникает подозрение, что и сам Египет не был первым источником этих мифов?

Далее Гомер будет нашим наставником. Именно в краю киммерийцев и теней, стало быть, на Севере, а не в Египте, помещает Гомер преисподнюю. Но вот на каком удалении вверх от Греции, на какой широте земли нам следует ее искать? Гомер говорит, что преисподняя находится у киммерийцев. Не станем уточнять местонахождение преисподней на земле, нам хватает того, что Гомер указывает на Север. Заметьте, что он помещает там Персефонин лес, ибо миф об этой богине связан с краями, где ночь длится шесть месяцев. Именно гипербореец Абарис, странствующий по земле с золотой стрелой, принес в Лакедемон культ Прозерпины и возвел там ее храм.

Предания, которым следует Гомер, первый греческий писатель, сообщают некое обстоятельство, которое представляется несомненным, а именно: древние размещали обиталище манов на Севере земли. Елисейские поля показывают, что там царило счастье. Тартар же свидетельствует, что там царила справедливость. Взгляните на реки, что текут в преисподней. Вначале на Ахеронт, чьи воды горьки, подобно печали, чье имя вызывает ужас и стенания: он был сыном земли. Юпитер низверг того в преисподнюю, ибо он утолял жажду Титанов. Титаны это гиганты, что обитали на Севере. Затем следует река Кокиг, являя собой рожденную слезами топь; Флегетон, несущий огненные валы; Стикс, где течет вода безмолвия и смерти; и Лета, более благосклонная к людям, откуда черпают воду забвения, — таковы стремнины Тартара. Но имена этих рек чужды Греции, Египту и Италии, корни их покоятся в наречиях Севера. На наречиях Севера словом «*блоттри*» («*blottrie*») называют изваяния Плутона или Одина, запятнанных человеческой кровью. Греки дали этому богу прозвание Аид, т.е. Гадес, но им был не ведом сам источник слов, которым они пользовались. Плутарх наделяет это прозвание особым происхождением. Он говорит, что Аид означает «то, что пленяет», так как Плутон, человеколюбивый, мудрый и богатый, удерживает души искусством убеждения и силою слова. Греки же, по мнению Байи, все исказили. Аид служил прозванием бога смерти, а по-финикийски «*эд*, *ашид*» начал «мор, смерть»: стало быть, вот тот источник, откуда греки взяли это слово. Но в наречиях Севера отыщете «*ауда*» или «*ода*», то есть «рушиться», «терять», «*оде*», то есть

«смерть», откуда и имя *Один*. Бог смерти, Адонис — это умершее, спустившееся под землю и ставшее Владыкой преисподней и мира теней Солнце.

Слово «*барис*» заслуживает того, чтобы показать источник его происхождения. «*Баар, барен*» на Севере означает «домовина», «гроб». Действительно, это повозка, которая препровождает нас к месту последнего успокоения, та роковая ладья, которая переправляет нас в мир иной. Это слово, что греки и египтяне оставили по небрежности, выдаёт истинных авторов иносказания о Хароне. Слово *Манн*, либо по причине могущества первого человека, либо из-за представлений о величии и силе, стало обозначением власти: оно стало титулом царей - их величали *Миннур, Миннер*. Можно считать, что греки взяли оттуда своего Миноса, знаменитого законодателя и царя Крита, вставив в северное слово гласную более певучую и более созвучную. Тонкому и чувствительному слуху обитателей этих мест требовались мягкие звуки.

Байи предлагает прислушаться к Платону, приводящему наставления, которые он получил от некоего философа. Этот дед отыскал на острове Делос две медные таблички, вывезенные Опис и Гекаэргой из Гиперборейской земли, где он вычитал полное описание преисподней, учение о бессмертии души, которая после высвобождения из тела отправляется в некое безвинное место, в подземное обиталище, туда, где находится дворец Плутона, где преддверие пути в царство Плутона надёжно охраняется засовами и замками. Вы видите, что знания греков были иноземного происхождения - учение о бессмертии души и загробной жизни было заимствовано. Можно ли требовать более весомого свидетельства, нежели то, что приводит Платон со слов философа? Он прочитал на табличках, которые принадлежали северным народам, всю Историю установлений. Там он увидел имена рек и лиц, значения и корни которых до сих пор сохраняет язык. Согласитесь, что остров Делос, ставший свидетелем рождения богов в Греции, был так преподан, дабы потешить национальное тщеславие. На самом деле то был остров более древний и более величественный, который и Диодор Сицилийский, и Плиний помещают в северные моря. Один называет его островом Базиляя, сиречь Царским, другой даёт ему имя Осерикта (*Osericta*), и это слово, словно в подтверждение их свидетельств, на северных наречиях означает *остров богов-царей, царский остров богов*. Итак, все, что выложили греки касательно острова Делос, удостоенного чести стать местом рождения богов, относится к острову Базиляя, что находился в северных морях.

Плутарх полагал некогда, как считал и сам Байи, что Гомер хотел поместить преисподнюю у северного полюса. Плутарх считал, что именно тени этих краев побудили его к такому шагу. Гомер был ближе к источникам древности и знал больше Плутарха. Посему он руководствовался преданиями, а не условностями. Этот выбор диктовался не его гением, он следовал общепринятому мнению. Все поэты, все древние сочинители размещали Тартар, Елисейские поля, сады Гесперид, рождение богов и героев, обиталище манов на краю земли и в стране теней. Все эти названия рек, судий и богов преисподней чужды Греции. Греки лишь смягчили их, когда перенимали. Они получили их от пеласгов, чье имя означает, что он странствовал, иными словами, был кочующим. Как раз вследствие перемещения людей к экватору земля населялась и народы просвещались. Платон подтверждает это заключение, ибо в соответствии с неким преданием он сообщает нам, что на острове Делос видели медные таблички с именами северных краев, где описывалась преисподняя.

При этом греки, какими бы невеждами они ни были, отличали киммерийцев от гиперборейцев. Киммерийцы действительно жили в стороне Меотийской топи, между 45° и 50° широтами. Сии народы, согласно догадкам Байи, спустились по Волге, затем по Танаису, ныне Дону, что впадает в Азовское море. Идя вверх по течению этих рек к их истокам, мы окажемся в месте исхода этого народа. «Киммерийцы, знакомые в старину грекам, составляли только небольшую часть племени, — повествует Плутарх, — ибо это были предводимые неким Лигдамидом мятежники и беглецы, которых скифы вынудили переселиться с берегов Меотиды в Азию и что самая большая и воинственная часть киммерийцев живет у внешнего моря, в стране столь лесистой, что солнце там никогда не проникает сквозь чащи высоких деревьев... Небо в тех краях таково, что полюс стоит чрезвычайно высоко и вследствие склонения параллелей почти совпадает с зенитом, а дни и ночи — равной длины и делят год на две части». Мимо греков не прошло и то, что на Севере были края, где год состоял из одного дня и одной ночи, каждые протяженностью шесть месяцев. «Люди из сих Краев, гиперборейцы, утром сеют, в полдень поливают, вечером собирают урожай, а ночью засыпают оный в свои закрома». Разве можно лучше описать жизнь этих народов, для которых время делится исключительно на большие промежутки, для которых природа не позаботилась о беспрестанно сменяющихся друг друга дне и ночи?

Впрочем, описание края гиперборейцев совершенно не походит на берега Меотийской топи. За галлами, в Океане, с северной стороны, согласно Гекатею, находится остров, такой же большой, как Сицилия. Именно там обитают гиперборейцы, которые согласно их имени находятся в тех краях, которыми владеет Борей и откуда северный ветер насылает лед на землю. Это место рождения Латоны и ее сына Аполлона. Поэтому и не удивляет находка у островитян Делоса медных табличек, исписанных наречием гиперборейским. И когда Платон вас заверяет, что они содержали описание преисподней, у вас отпадает всякое сомнение касательно того, что она размещалась в краю гиперборейцев, на Севере земли.

Из всего сказанного представляются очевидными следующие выводы. Слово *манн* принадлежит исключительно северным наречиям, поэтому Байи заключил, что представление о манах, о Тартаре и Елисейских полях пришло с Севера и что все народы, которые вне религии откровения пришли к вере в загробную жизнь, своими предками имеют народы этой части света. Похоже, словно некая сила влекла людей на юг - таково неизбежное следствие привлекательности тепла и богатств и воздействие силы нужды и выгоды. Это обстоятельство истории присовокупляется к первым двум, оно объясняет, почему мифы Севера и слова наречий северных оказываются в полуденных краях: люди, слова и представления следовали одной дорогой.

Падение Фаетона случилось не в Италии — он утонул в Эридане, что пополняет воды северных морей. Прометей указал Геркулесу путь к садам Гесперид через Кавказ, где самому имени Геркулеса история дает северное гражданство. Геспериды, дочери Атланта, выходцы с тех же мест. Калипсо, которая своими чарами на семь лет приковала к себе Улисса, которая заставила его забыть супружескую верность и затем безуспешно пыталась обратить те же чары против Телемаха, приходилась дочерью великому Атланту. Персефонин лес, Елисейские поля, судилище Радаманта находятся на Севере, во владениях Сатурна, брата Атланта. Такова обновленная память об «атлантах», таковы мифы, порождение установлений оных. Мы не только видели, как они перешли Кавказ, мы отыскиваем их в Скифии, но имеющиеся мифы показывают нам их значительно дальше, в обла-

ти теней полюса. Человек не лжет только ради красного словца. Порой он немного подправляет правду, когда она недостаточно выгодна либо недостаточно приятна. Она хоть и затушевывается, но все же остается правдой. Она приукрашивается, но не утрачивает всех своих черт. Представляется очевидным, что эти мифы уходят языковыми корнями на Север. Прибыв в края, располагающиеся между полюсом и Кавказом, мы увидели, что оттуда вышли все народы Азии, мы очутились близ истоков рода людского.

В Греции существовало смутное предание о собственном происхождении. Истоки своего народа они относили к некоему древнему племени, которое связывали с неведомой тогда частью света. Дабы прояснить положение, узнать получше самих греков, просто необходимо сопоставить предания. При этом Байи неизменно видел, как свет и истина исходили от сих сопоставлений и связей. Греки хвалились своими постоянными сношениями с гиперборейцами. Передают, что они посещали тех, кто оставлял дары с греческими надписями. Гиперборейцы в качестве посланника держали скифа Абариса. Каждый год они привозили в Элладу первый урожай зерна. Путь, которым следовали дары, весьма примечателен. Павсаний сообщает нам, что гиперборейцы передавали их аримаспам, те исседонам, исседоны скифам, которые переправляли дары в Европу: эти три народа, очевидно, те племена, что жили в Татарию, между Кавказом и Ледовитым морем. Стало быть, и Диодор Сицилийский поместил гиперборейцев к северу на острове в этом море обоснованно. А без древнего соседства греков и гиперборейцев, где же могли греки на заре своей истории, во времена, когда люди вообще не путешествовали, взять столько знаний о долгих днях и ночах в северных широтах, о мраке, который поражает те края на некоторое время в году? Как раз эти наставления, полученные в пору своего младенчества рядом с колыбелью, и сохранил, возмужав, этот народ. Орфей, Гомер воспели в стихах эти предания, тем самым увековечив для потомков.

У тех и других народов (конечно же, арийских народов) общий исток мог находиться лишь на Севере. Согласно правилу Байи, поскольку они взяли там имя лодок и челнов, что представляли начальный этап корабельного дела, то они должны были перенять там и само понятие мореходства. Ясно, что те, что обучили нас этой науке, то бишь финикийцы, эти умелые мореходы, поражающие мир своими плаваниями, хранящие культ солнца и память обо всех предводителях атлантов, вероятно, были выходцами с Кавказа, а возможно, даже переименованными имя атлантами, и, подобно тем, родина которых находилась на Севере, где наречия указывают на истоки мореходства. Дионисий Перигет говорит, что великое море на севере Азии звали Ледяным или Сатурниевым, точнее, на греческий лад, *Кронийским*. Орфей, Плиний говорят, что это имя ему дали жители.

Байи считал, что люди, пустившиеся вслед за солнцем и двигавшиеся с Севера к экватору, имели предводителя в своих странствиях. Предводителя звали Вакхом индийцы и греки, Осирисом — египтяне. Солнце двигается по небу, также и люди двигались по земле, и предводитель памятного похода стал олицетворением солнцеворота на небе. У оседлых народов и мысли такой не могло возникнуть: предания их не могли послужить пищей для аллегорий касаясь походов солнца. Как раз по причине своих кочевий и именно в направлении полюсов люди и привязали движение этой звезды к своей истории. У нас не может быть никаких сомнений относительно исхода Вакха с Севера. Авсоний ясно выражается на сей счет, когда говорит о солнце: «Египтяне величали онога Осирисом; на острове Огигия онму дали имя Вакха». Стало быть, вот она — настоящая отчизна Вакха,

остров Огигия. Именно оттуда поднялся рой людской, что под водительством Вакха пустился в Индию и вторгся в Египет под началом Осириса.

У Плутарха не было перед собой карты северных краев, но из рассказа его видно, что острова, о расстоянии которых до материка он сообщает, размещались к северу от этой части света. Как раз через азиатское побережье велись сношения с жителями материка, и потому Новая Земля служила перевалочным пунктом. Эти мнимые противоположные острова, населенные греческими народами, где солнце на протяжении месяца покоится за горизонтом едва час, могут быть только Московской Лапландией (о чем отмечалось вначале). Плутарх намерен показать ту территорию, колыбель воинственных народов, на одном из островов Ледовитого моря. Дабы переправиться через море в Азию, они должны были иметь суда. Это предположение, столь естественное Байи подкрепляет еще преданием. На Востоке вам поведают о некоем туманном море, некоей сумрачной области, где обретаются счастливые острова, где находится *источник жизни*.

История Персии, как отмечалось, связана с преданием этого древнего материка либо острова, лежащего за Океаном. Жители Востока, которые не отказываются добровольно от своих древних преданий, приладили к рассказу о потоке обстоятельства перехода людей от одной земли к другой. Эти люди пришли морем и из края, куда на Востоке помещали земной рай, ибо там было их первое прибежище и Золотой век. Вспомните, что страна Шад-у-кам, этот чудный край фей, находится за горами, и чтобы туда попасть, нужно было преодолеть сумеречные края, куда не пробивается ни один луч света. Эти края и есть северные страны, где царствуют долгие ночи. Греческие и восточные мифы вкупе, дух Европы и Азии, история двух частей света указали нам истину. Эта истина есть происхождение, древнее пристанище пропавшего народа. Заключенные на полярных островах, они провели свое младенчество в невинности, а ныне, его утратив, доселе вспоминают о времени, которое уже не воротится. Возвращение к оставленному родному пепелищу стало невозможным, подобно возврату в прошлое из настоящего: те места более недоступны, природа сокрыла их. Море там твердо, подобно нашим рекам в лютую зиму, ледяная ограда опоясывает полюс, и древний мир уже почил от холода.

Мы не напрасно, как считал Байи, двинулись к Северу. При всей предубежденности касательно этих ледяных областей Байи, как он выражается, «даже в мыслях не могли бы представить там обиталище огромной части рода людского, той воинственной части, которая, хлынув подобно потоку, все опустошала на своем пути и стала питать землю живительными соками лишь по достижении долин, где ее течение замедлилось. Пожалуй, выглядит странным заключение о том, что сие древнее обиталище людей находится на Шпицбергене, в Гренландии и на Новой Земле». Байи сам был поражен этим обстоятельством, у него это едва укладывалось в голове. Он предложил это в своих первых Письмах к Вольтеру в качестве лишь допущения. Тогда он не поднимался выше 49° широты. Двигаться дальше его побуждали свидетельства. «Открывшаяся истина обретает право системы, лишь когда объемлет два свидетельства: тогда это объяснение соединяет, *составляет*, обретает некое вероятие. Это вероятие умножает в уме соединенные свидетельства, и оно может возрасти до бесконечности, подобно числу самих свидетельств - поэтому его мнение есть система», - заключает Байи.

Этому мнению противостоит одно обстоятельство - холод северного климата. Спрашивается, как человек умудрялся там жить. Байи считал, что климат этой стороны крайне изменился. Он настаивал на этом. Аргументы Байи сводились к следующему. По-

чему вы встречаете бегущие и орошающие землю воды и вместе с тем целые глыбы застывшей воды? Каково здесь первичное состояние? Байи полагал, что вода и лед предстают последовательно идущими состояниями. Застывшие и твердые, подобно земле, моря, ледяные покровы полюса некогда были текучи, подобно металлу в наших печах. Вода, составляющая эти ледяные покровы и заторы, некогда привольно текла, но затвердела. Раз льды растут в таких различных странах, значит, у них было начало. Но что могло доставить туда первичный и вечный лед помимо перемены температуры, похолодания земли? Байи подчеркивал, что мысль о похолодании столь естественна и прилаживается к столь огромному числу свидетельств, что по всему походит на правду.

Каковы бы ни были основания исходного поселения одной части рода людского на Севере земли, Байи полагал, что показал это со всей очевидностью, как и поход его к экватору. «Атланты» (в том смысле, какой закладывает в это Байи – народ с территории Гиперборейской Атлантиды) появились в Египте, куда, по мнению Ж.Байи, те могли попасть лишь через Азию. Как раз в Сирии, во Фригии, подобно Египту, те воздвигли культ солнца, который есть культ Севера. Байи проследил, как они вместе со скифами либо под именем скифов перешли Кавказ. Персы тоже появились из-за этих гор и продолжали поклоняться огню, и это поклонение не могло зародиться в краю жарком. Китайцы говорят о себе, что пришли в Китай с Севера. Индийцы вспоминают о горах, где некогда жили.

Древние мифы приносились на новые места волнами переселения, о которых свидетельствует сама история. Мифы относятся к глубокой старине, к истоку всего сущего. Они должны были возникнуть там, где все зачиналось. Мифы, поведенные грекам финикийцами и египтянами, принадлежат к общему началу обоих народов, что кроется среди северного народа. Следуя за этими мифами к колыбели народов, нужно преодолеть Кавказ, нужно идти в Скифию, где был известен Геркулес, который, в чем вы убедились, был выходцем с Севера. Геркулес был в саду Гесперид, а греки сами располагали сей сад на Севере земли, в краю долгих ночей, подобно тому как помещали там Тартар и Елисейские поля. Они, повествуют вам об Островах блаженных, об островах гиперборейцев, где зародился культ солнца, принесенный теми в Сирию. Эти острова обретаются на севере Азии: здесь есть именно то место, откуда люди переправились на материк. При этом мореплавание несет следы северного происхождения. Дивы, которые так досаждали персам, определенно были островитянами, они неоднократно наводняли Азию под водительством Вакха, Осириса, Геркулеса, Акмона и прочих. Ко всем этим свидетельствам, ко всем собранным фактам Плутарх присовокупляет утвердительное показание, представляя нам лежащий поверх Европы и Азии остров Огигию.

Байи вопрошает: «Разве можно систему со столькими скрепами легко опрокинуть? Выше было показано посредством обычаев, нравов, установлений и сходных суеверий, что древние народы индийцев, халдеев и персов доводились сородичами друг другу, они имеют общее происхождение. Стоит попасть к оным, как наталкиваешься всюду на останки древностей: музыкальные системы оказываются сколками единого целого; огромное число дорожных мер, которые приняты у сих народов, некогда принадлежали к одной общей системе мер, создателем коей мог быть один народ; разрозненные астрономические свидетельства, останки погибшей науки; один и тот же установитель искусств, наук, религии. Религиозные представления оказываются там просто перелицованными физическими представлениями».

Некоторые астрономические свидетельства, похоже, относятся к широтам более северным, чем те, на которых лежат Китай, Индия, Халдея, и к краям, расположенным севернее Кавказа. Науки, мифы, люди, стало быть, выходцы с этих гор. Разве система, содержащая естественное объяснение стольких мифов, система, которая в стольких местах согласуется с показаниями истории, астрономии и физики, не есть история людей и слепок природы? Первый из результатов анализа сведений Байи состоит в том, что установлены некие древние предшественники известных народов Индии и Персии, что эти народы вышли с Кавказа и пребывали по ту сторону гор. Истоки, установленные на Севере, стало быть, верны.

Байи уверен, что «атланты» с Севера принесли с собой в Сирию и Египет все повествования или мифы о Сатурне, Юпитере, Геркулесе, память о временах Реи и Золотом веке, отправляемое после смерти правосудие, представление о Тартаре и Елисейских полях, связанные с отсутствием солнца аллегории с Прозерпиной и Адонисом, поклонение этому светилу, рожденное в краях, где отсутствие его делает его особенно чаемым, вызванный холодом, что преследовал людей Севера, культ огня. Вышедшие с острова в Ледовитом море, определенно есть гиперборейцы — жители некоего острова, о которых столько поведали нам греки. Эти гиперборейцы жили по солнечно-лунному календарю с девятнадцатилетним циклом, принесенному в Грецию Метонем, которого считают его изобретателем.

Плутарх в Ледовитом море показывает нам четыре обитаемых острова, на которых жили разные народы: они могли вызвать различные волны переселения. Огромная Татария, раскинувшаяся на азиатском материке от Ледовитого моря до Кавказа и от Камчатки до России, своими размерами почти не уступает целой Европе. Даже при неполной заселенности в те далекие времена эта земля включала в себя несколько различных народов, доказательства чему мы находим в наречиях, которые представляются нам весьма древними.

В заключение Байи согласовывая Платона с Плутархом, представляет связный рассказ по существу изложенного, излагая историю потерянного народа. Он полагает, что «атланты», жители одного из островов Ледовитого моря, может быть, Шпицбергена, пережили на этом острове правление Урана, Геспера и Атланта. В расположенное на западе царство Сатурна он определяет Гренландию, которую считали соединенной со Шпицбергенем. Эти народы, страдающие по причине перенаселенности нехваткой средств к существованию, будут вынуждены расширять свои владения, строят суда, отваживаются на плавание, поначалу к небольшим соседним островам, а затем в сторону азиатского материка. Обская губа, по сообщению Байи, как спасительная гавань от ненастий, станет самым отдаленным местом их плавания. Эта колония, окружающие просторы которой позволяли расширяться, населяла своими отпрысками пространство между Обью и Енисеем: те постепенно приближались к верховьям этих рек, ведомые плодородием их берегов. Однако, путь, что вел их, не затерялся, избыток населения островов продолжал оттекать на материк. Племена, хоть и родственные, после вековой обособленности более не признавали друг друга, вновь пришедших воспринимали единственно как чужаков, врагов: земля стала причиной распрей. Жители бассейна Оби и Енисея, изнеженные более теплым климатом, а главное, изобилием, уступили натиску закаленных и толкаемых нуждой народов, отступив к местам близ Красноярска: именно там они разрабатывали жилы, оставив следы, которые обнаружил г-н Паллас. Непрерывно терзаемые соседями, которые также хо-

тели продвигаться далее, эти народы повернули в сторону Каспийского моря, сыскав себе убежище в горах Кавказа и среди обширных ложбин многочисленных его отрогов. Одним предстояло обживать горы Аштархана, другим — край тангутов. Все эти народы были с севера защищены горами, они укрепили, заперли проходы заставами и жили спокойно. Так произошло заселение 49° широты. Кое-кому удалось избежать гибели - это были брамины, укrywшиеся в горах Тибета, это был Фуси, что принес первые светильники знания в Китай. Но «атланты» с Севера прорвали разделяющую линию и, сделав в ней проход, затем постепенно, шаг за шагом, год за годом, докатились до Индии, Финикии и Египта.

Древняя история персов знала татар только под их именем. Джемшид со своим народом, защищенным воротами Дербента, продвигаясь на юг, основал персидскую державу, тогда как Фуси и его преемники просвещали Китай, подготавливая почву для мудрой и прочной империи, а спустившиеся из Тибета брамины стали наставлять индийцев, передавая им санскрит и астрономические карты. Вот описание той эпохи, как считал Байи, с которой ведет отсчет новое, известное ныне состояние Азии.

Как представляется, Ж.Байи четко обрисовал причинно-следственные связи между установленными академической наукой древними центрами цивилизации, такими как Египет, Финикия, Персия и возможной их прародиной на планете Земля, так называемой Гипербореей, где проживал тот самый «потерянный народ», который может быть назван истоком Арийской расы на планете. Этот народ назван у Байи «атлантами», но это не совсем правильно, т.к. Атлантида все же располагалась в Атлантическом океане (см. (1)), именно там, где указывал Платон, за Геркулесовыми столбами. Именно так по-гречески назывался только Гибралтарский пролив.

Байи конечно прав. Именно на севере Евразии формировались язык, мировоззрение, мифы народа, который в последствие переселился из-за наступления холода на юг, и различные ответвления этого «потерянного народа» создали новые центры цивилизации уже на новых более приемлемых к проживанию местах обитания.

V ПОСЛЕСЛОВИЕ К ГЛАВЕ

Откуда же мог появиться человек современного вида на севере Евразии? Вот что полагает на этот счет исследовательница Н.Гусева. Она считает, что Б.Тилак, исходя из уровня мировой науки своего времени, не только убедительно описал указания Вед на реалии Приполярья, но и впервые отнес эпоху «арктической родины» ко времени последнего периода межледниковья. По ее мнению, Б.Тилак сначала отодвигает эту дату ко времени таяния последнего ледникового покрова земли, то есть, по данным того времени, к VIII тысячелетию до н. э. (хотя некоторые считают, что это было в XII тыс.), а затем отодвигает древнейший ведический период и «примитивную жизнь арьев» к гораздо более древним временам — к последнему межледниковью, и это открытие является новым и решающим для науки, хотя некоторые до сих пор не могут его освоить и оценить должным образом.

Привлекает внимание и тот удивительный факт, что в древнеиндийском эпосе «Махабхарата» история современного человечества измеряется 12-ю тысячелетиями, что полностью соответствует времени вселенского катаклизма X тыс. до н.э. Именно на Русском севере археологи открыли много стоянок древнего человека. Нелишним будет вспомнить о том, что в Индии в некоторых высоких брахманских кастах сохраняется обычай писать брачные договоры обязательно на бересте — такая традиция не может не вести нашу мысль по следам ариев, проходившим на севере по нашим землям.

Неожиданным для всего мира явилась удивительная находка в 1950 х годах русской археологической экспедиции захоронения мужчины на берегу р. Сунгирь, вблизи г. Владимира. Исследования по всем правилам антропометрии привели к выводу, что был обнаружен скелет, точно соответствующий средним показателям человека европеоидной (или северной, или нордической, или приледниковой — в печати встречаются разные названия) расы, а значит, представители этой расы жили на Русском Севере. И главное открытие в результате всех исследований буквально потрясло научный мир — этот человек жил здесь 25 тыс. лет тому назад, в период палеолита.

Обнаруженный в захоронении человек вошел в мировую науку под названием Хомо сунгирикус. Промеры скелета мужчины показали, что он был при своей жизни человеком, имевшим рост в 180 см, был широк в плечах и не страдал от каких-либо костных дефектов. Со времени обнаружения стоянки на Сунгире антропологи пришли к выводу, что таким, по всей вероятности, был облик жителей Русского Севера в ту эпоху. Останки Хомо сунгирикус ясно указывают на время приледниковой жизни предков индоевропейцев и на области продолжающегося развития их культуры, истоки которой восходят к последнему межледниковью. При своем постепенном расселении в более южные районы предки этих народов продвигались, частично оседая на землю то на кратковременные стоянки, то на длительное пребывание на осваиваемых участках.

Н.Гусева считает, что протославяне при переселении с севера продвигались по землям Восточной и частично Западной Европы (и южным землям Прибалтики), а протоарьи — вдоль западных и восточных отрогов Урала. Формирование славянских племен протекало в течение многих тысячелетий, и изначальный процесс складывания их языка и верований проходил в условиях такой глубины времен, которую можно определить как период

последнего межледникового. Время жизни людей Сунгиря — 25–30 тыс. лет тому назад, т.е. дата начала последнего оледенения, говорящая о том, что за несколько веков до наступления похолодания они уже переселялись на материк с жилых участков и островов Заполярья, т.е. с той полосы северной суши, которая впоследствии уйдет под воды поднявшегося океана.

Уже установлено (что отражено во многих публикациях), что климат межледникового был достаточно теплым, а значит, земли Заполярья были населены, и обитавшие на них люди и видели, и осознавали, и описывали, прямо или косвенно, в своих молитвах и гимнах все явления окружающей их природной действительности, что и показано в Ригведе, как точные данные по геофизике. В процессе долгих перемещений и постепенно складывавшегося соседского проживания на сравнительно небольшой приледниковой территории от Скандинавии до Урала, которое длилось, как можно предположить, не менее пяти тысячелетий, упрочивались культурно-хозяйственные связи между пришедшими группами предков ариев. Отсюда начался процесс их постепенного распространения по землям Восточной Европы, вызванный резкой сменой климата. Исходя из факта близости славянских языков к санскриту, можно полагать, что в этот период жизни наиболее близкими соседями (если не в известной мере и родственниками) должны были быть предки славян и ариев. Из родоплеменных групп складывались более крупные социальные общности — племена, а возможно, возникали и первые союзы племен древних индоевропейцев. Это в свою очередь должно было привести к тому, что древнейшие формы речи расширялись и обогащались за счет нарастания контактных отношений, которые способствовали также и выработке близких культовых понятий и тех верований, которые, как удается проследить, сохранились и в язычестве европейцев, и в ряде мифорелигиозных мотивов, привнесенных ариями в индуизм.

Причиной исхода людей из северной прародины в славянской традиции указывается климатическая катастрофа. Можно сослаться при этом на «Сказы Захарихи» Ю.Миролюбова, где говорится об этом напрямую (см. (2)). События по Сказам связаны с жизнью древних Русов. Первое, Русы жили на северной земле Ойразской семьдесят (70) тысяч лет и звались они Ойразами-Русами. Среди жителей Северной земли были Русы и Ставр-Русы, Росавы и Борусы, Ресы и Гета-Русы, Могучары и Хоропы. И все они - Ойрайзи. Подчеркнем, все перечисленные рода Русов были Ойразами. Можно предположить, что Русы были арийцами! Обозначенная цифра в семьдесят тысяч лет говорит о том, что Русы жили столько времени на Северной земле. Второе, назывались там цари Раями, Райцами или Ойразами, потому что только по Правде правили, а Правда раньше называлась Правою или Равою.

Третье, по указаниям в Сказах можно проследить маршрут перемещения Русов при расселении. Осели Русы на семи реках, где они жили богато и счастливо: «И жили Русы в Самаре той, на земле своей Могучарской, Хоропской, на семи реках могучих русских». По-видимому, имеется в виду известное из исторической традиции Священное Семиречье. Дано указание на расположение края Семиречья, а именно это место названо Самарой, которое было в районе семи могучих русских рек. На территории России есть только одно географическое место с аналогичным названием – это город Самара на Волге и приток Волги река Самара. Если отталкиваться от этой точки, то в ближайшей зоне можно обнаружить семь на текущий момент достаточно крупных рек. Это – сама Волга, Урал, Кама, Вятка, Белая, Ока, Сура. На сегодня большинство ученых пришло к выводу,

что слагалась индоиранская (арийская) общность где-то в русских степях в третьем - начале второго тысячелетия до нашей эры. Советский исследователь Б.В.Горнунг предполагал, что «колыбель индоиранского языкового и культурно-исторического единства» находилась в Среднем Поволжье. Может это и есть та невидимая связь между имеющимися разрозненными данными. По-видимому, район средней Волги (Самара) играл важную роль в жизни древних ариев, что также соответствует нашему предположению, высказанному в исследовании «Об истории Русичей по Велесовой книге», о том, что именно на Волге издавна проживали Русы, так как некоторые события, описываемые в «Велесовой книге», связаны в древности с Волгой.

Из изложенного имеем следующий приблизительный маршрут переселения Русов с Северной земли: Великая протока, Великая река, Самара (с семью реками), Синдская земля. Можно предположить из отмеченных выше сведений, что путь расселения Русов с северной земли шел по Оби на юг и далее, а другая часть людей пошла в сторону Волги и поселилась там в Самаре. Возможно также, что Русы с затонувшей Северной земли выселились не только в районе Великой протоки, как указано в Сказах, но и в других местах по побережью Северного океана. В частности, в районе Кольского полуострова и вдоль побережья параллельно расположению Северных Увалов. И дальнейшее расселение людей в сторону теплого юга шло двумя потоками: по Оби и далее по Иртышу и по Русской равнине, о чем говорил и Ж.Байи, возможно, и по Каме и далее по Волге (Кама в древности считалась началом Волги).

Четвертое, собирались часто Роды вместе судиться, собирались племена, чтобы советоваться. И старший в Роде был Орием-царём, и каждый Рус носил его имя. Видим здесь некое организационное начало при управлении родами. По-видимому, речь идет об общем собрании – Вече, Раде. По «Велесовой книге» знаем, что в свое время, а именно с VIII века до н.э. по VII век Русы управлялись Вечем и выборными князьями. Из этого можно предположить, что Вечевое управление у Русов шло с еще более древнейших времен и было традиционно для племени Русов. В «Велесовой книге» также есть подтверждение тому факту, что цари у Русов носили имя Орий. В самой летописи обозначены пять (!) разных Ориев, каждый из которых был в свое время лидером у Русов.

Мы привели здесь небольшую аналитику изложенных в Сказах сведений, чтобы показать важнейшие моменты из жизни северного народа - Русов. Речь в Сказах идет о древнейшем материке, который располагался на севере. Происхождение ариев индийских вед из северной страны доказал в своих работах индийский специалист по санскриту Б.Тилак, о чем мы уже упомянули в исследовании. Тем самым мы видим связь между Русами, проживавшими ранее на полуночной земле, и арийцами, покорившими в свое время индийскую цивилизацию. А согласно исследованиям ДНК-генеалогии такая связь фиксируется и на генетическом уровне.

В XIX веке Е.А.Бурцевым были записаны на русском севере духовные стихи чрезвычайной пронзительности: «Постигла нас тьма несветимая, Солнце угаси светлая, Свет свой не яви на лица земли; Прежде вечера в часы дневные наступила ночь зело темная; Луча измени естество свое, Светлая луна во тьму преломися; Звезды на небеси свет свой угаси. Земля и вода свой плод сократи; Паде с небес сап горящий, Пшеницу сломи несозрелую... Перемени море естество свое... Наступи зима зело лютая, Сломи виноград всезеленый...». Причиной такой подразумеваемой скоротечной климатической катастрофы

могло быть изменение наклона земной оси, о чем в китайском трактате «Хуайнаньцзы» говорится так: «Небесный свод разломился, земные веси оборвались. Небо накренилось на северо-запад. Солнце и луна и звезды переместились. Земля на юго-востоке оказалась неполной, и поэтому воды и ил устремились туда... В те далекие времена четыре полюса разрушились, девять материков раскололись, небо не могло все покрывать, земля не могла все поддержать, огонь полыхал, не утихая, воды бушевали, не иссякая». В (2) подробно исследован вопрос о вселенском катаклизме, произошедшем в X тыс. до н.э., и его последствий на жизнь людей на планете. Установлено, что в 9564 г. до н.э. произошел планетарный катаклизм, который привел к изменению наклона оси вращения Земли, что выразилось в перемещении полюсов на планете. И если ранее Северный Полюс находился у западного побережья Гренландии, то затем он перешел в точку, которую он занимает в настоящее время. Смещение полюса в свою очередь привело к резкому похолоданию в районе обитания ариев в Евразии и повлекло за собой их переселение из-за наступивших холодов в южном направлении. В (2) показана реальность смещения Северного полюса. Гибель цивилизации Атлантиды повлияла на Арийскую расу, которая зародилась и жила на севере Евразии. Представленная в (2) климатическая картина полностью соответствует фактам эзотерической концепции происхождения человечества и свидетельствам из других исторических источников, представленных нами.

Древний город-обсерватория Аркаим (возраст ок. 3800 лет) был открыт в 80-х годах 20-го века на южном Урале. Это временное поселение, созданное людьми, которые уже умели строить города. Как считается, Аркаим — одна из возможных остановок ариев на пути на юг. Отсюда нетрудно сделать вывод, что исходной точкой их движения, местом, откуда они вышли, с учетом выше обозначенных аргументов, был север Евразии. В этой связи далее рассмотрим вопрос о переселении ариев с севера.

ГЛАВА 3 О РАССЕЛЕНИИ АРИЕВ

I

О СЕВЕРНОМ МАТЕРИКЕ

В данной главе остановимся на важном вопросе – о расселении народов на материке Евразия. Но чтобы рассмотреть этот вопрос надо оттолкнуться от некой начальной точки. Все наше предыдущее изложение арийского вопроса было неразрывно связано с неким на текущий момент таинственным материком - Северной землей, который располагался у нынешнего Северного Полюса, т.е. занимал какую-то часть нынешнего Северного Ледовитого океана. Как представляется, в предыдущей главе мы предоставили достаточно аргументов в пользу этого тезиса и полагаем, что именно на этой Северной земле и прилегающих к ней территориях жили народы, в нашем понимании это были арии, которые в последствие по причине резкого изменения климата вынуждены были покинуть блаженную страну и переселиться в южном направлении, создав первые центры человеческой цивилизации на планете после катастрофы, произошедшей в X тыс. до н.э. Пришло время разобраться, что это был за материк и что же с ним произошло, почему Золотой век на этой территории, как утверждают мифы и легенды, закончился и там в настоящее время жизнь практически невозможна. К сожалению, академическая наука нам не поможет в этом вопросе. Как уже неоднократно использовалось нами в предыдущих исследованиях, прибегнем к помощи Эзотерического учения о Вселенной и посмотрим, что данное учение говорит нам на этот счет.

Итак, согласно Эзотерическому учению, изложенному Е.П. Блаватской в бессмертном труде «Тайная Доктрина» (далее ТД) в акватории Северного Ледовитого океана ранее существовал материк, условно названный в теософии Гиперборейским. Это является наименованием, избранным для так называемого второго материка, где согласно учению проживала вторая Коренная Раса человечества планеты Земля. Не будем вдаваться в подробности, объясняющие тонкости Эзотерического учения и объясняющие некие термины учения, просто отошлем читателя к уже обозначенным в данном исследовании работам (1), (2), (3), где подробно изложены все тонкости и важность Эзотерического учения для понимания реальных исторических процессов на планете Земля.

Что собой представлял Гиперборейский материк. Это была территория, которая простерла свои мысы в южном и западном направлении от Северного Полюса (имеется в виду нынешний Полюс), чтобы принять вторую Расу, и вмещавшая все, что известно сейчас как Северная Азия. Таково было наименование, данное древнейшими греками далекой и таинственной области, куда, по их преданию, ежегодно путешествовал Аполлон Гиперборейский. Конечно, астрономически Аполлон есть Солнце, который, покидая свои эллинистические святилища, любил ежегодно посещать свою далекую страну, где «солнце никогда не заходит на протяжении полугода», гласит стих в «Одиссее».

Но исторически или, точнее, этнографически и геологически смысл является иным. Страна гиперборейцев, страна, распространявшаяся за Борею, Богом замерзшего сердца, Богом снегов и вихрей, любящим дремать на горной цепи Рипеус (горная гряда, включающая Северные Увалы, см. главу 1), не была воображаемой страной, как это предпола-

галось мифологами, так же как и не страну по соседству со Скифией и Дунаем. Это был настоящий материк – страна, не знавшая зимы в те далекие времена (в том числе и до X тыс. до н.э.). Её печальные останки, даже и ныне, не имеют более одной ночи и одного дня в течение года. Ночные тени никогда не спускаются на нее, говорили греки, ибо это «Страна Богов», любимая обитель Аполлона, Бога Света, и жители ее – любимейшие священнослужители и слуги его. Теперь это можно рассматривать как опозтизированный вымысел, но тогда это была опозтизированная Истина.

Согласно Эзотерическому учению на планете Земля будет семь Коренных Рас. Сейчас на планете живет пятая Коренная Арийская Раса. Значит, после нас будет еще две цивилизации. Каждая Коренная Раса развивается и живет на соответствующем и предназначенном только ей материке. Исследуемый нами Гиперборейский материк был предназначен для второй Расы. Он образовался после неких перетурбаций на планете, предоставив жизни возможность эволюционировать на Земле, заменив для этого материк первой Коренной Расы. Также и Гиперборейский материк, исчезнув с планеты, дал начало эволюционным процессам на материке третьей Коренной Расы - Лемурии. Всякий раз при изменении материковой линии на планете происходили глобальные катаклизмы. Это связано с тем, что планета Земля является живой субстанцией и в ней, как во всяком живом организме, происходят эволюционные процессы, которые и выражаются в конечном итоге в смене геологической структуры планеты. Одни материки уходят под воду, предоставляя место океанам, а вместо океанов образуются новые материки. Это очень важно понимать для существа темы исследования. Все подобные катаклизмы периодичны и имеют свои циклы. Первый катаклизм (между сменами первой расы на вторую расу) произошел, когда то, что сейчас является Северным Полюсом, отделилось от существующего на тот момент азиатского материка.

Первое «великое наводнение» (первый катаклизм) имело аллегорическое, так же как и космическое значение, и оно произошло в конце Сатья Юги, «Века Истины», когда вторая Коренная Раса появилась впервые, как раса, называемая в теософии «Потомрожденная». Эти стали вторым Человечеством – составленным из самых разнообразных, гигантских получеловеческих чудовищ – первыми попытками материальной природы при построении человеческих тел. Вечно цветущие страны (Гренландия среди других) второго материка позже были последовательно превращены из Эдемов, с их вечной весной, в гиперборейский Гадес (т.е. из теплого края в холодную преисподнюю). Превращение это также произошло вследствие смещения великих вод планеты, океанов, изменивших свои русла. Большинство второй Расы погибло при этой судороге эволюции и затвердевания планеты во время человеческого периода.

Это показывает, что Северная Азия — современница второй Расы. Даже можно сказать, что Азия современна человеку, ибо с самого первоначала человеческой жизни его Коренной материк, так сказать, уже существовал, и эта часть мира, известная теперь под именем Азии, была лишь в позднейшее время отрезана от Гиперборейского материка и отделена водами. Если правильно понять учение, то материк, проявленный первым к бытию (для первой расы), покрывал в том числе и Северный Полюс⁸², наподобие цельной, ненарушенной коры, и остается таким по сей день за пределами того внутреннего моря,

⁸² Имеется в виду Северный Полюс на Алтае. Ведь первый материк является несокрушимым и будет существовать в течение всей Манвантары.

Северного Ледовитого океана. Речь идет об Азии, которая нам известна на сегодняшний день. Именно от Азии был отрезан впоследствии Гиперборейский материк.

Какими еще данными можно подтвердить существование древнего материка в нынешнем Северном Ледовитом океане. Согласно «Тайной Доктрине» эзотеризм последователей Зороастра тождественен Эзотерическому учению. В Вендидаде отмечаются жалобы, выражаемые против «Змия», укусы которого превратили прекрасную вечную весну Айрьяна Ваэджо (родина арийцев по Авесте) в зиму, порождающую болезни и смерть, и, в то же время, умственное и психическое истощение (замирание). Этот подразумеваемый Змий есть Северный Полюс, а также Полюс Небес⁸³. Эти две оси производят времена года соответственно углу их взаимного наклона. Эти обе оси перестали быть параллельными: следовательно, вечная весна Айрьяна Ваэджо «на берегах прекрасной реки Даитьи» (территория северной части Русской равнины) исчезла, и «арийские Маги должны были переселиться в Согдиану» — так говорят экзотерические летописи. Судя по всему, произошло смещение осей, а, следовательно, и полюсов Земли. И именно это вызвало похолодание и стало причиной переселения арийцев.

Можно проанализировать и легендарную историю Персии. Каково бы ни было географическое положение горы Каф, являются ли они горами Кавказа или горами Центральной Азии, легенда помещает Дэв и Пери далеко за пределы этих гор к северу. Кроме того, легенда утверждает, что часть первого «острова-суши» (материка), отделившись от главной массы (см. данные двумя абзацами выше), осталась с тех пор за пределами гор Кох-Каф, «каменной стены, окружающей мир». Согласно ТД, путь продолжительностью в семь месяцев приведет того, кто обладает «Кольцом Соломона», к этому «Источнику Жизни», если он будет идти на север прямо перед собою, как летит птица. Путь из Персии прямо на север приведет к шестидесятому градусу долготы, придерживаясь к западу, к Новой Земле. Путь от Кавказа приведет путника к вечному льду за пределом Арктического Пояса между шестидесятью и сорока пятью градусами долготы, или же между Новой Землей и Шпицбергенем. Вот вам и реальные точки локализации северного материка.

ТД сообщает, что «странствующие барды Персии и Кавказа утверждают до настоящего времени, что далеко за пределами снежных вершин Кап'а, или Кавказа, существует великий материк, ныне скрытый от всех; что достичь его могут те, кто может воспользоваться услугами потомства о двенадцати ногах, потомства от крокодила и самки гиппопотама, ноги которого по желанию могут стать двенадцатью крыльями⁸⁴, или же те, кто имеют терпение ждать исполнения обещания Симураг-Анке, которая обещала, прежде чем она умрет, открыть скрытый для всех материк, и еще раз сделать его видимым и легко достигаемым посредством моста, который будет построен Дэвами Океана между той частью «сухого острова» и другими его отделившимися частями⁸⁵». Здесь речь идет о некоем скрытом материке на севере.

⁸³ Египетский символ его — змий с головой ястреба.

⁸⁴ Байи усматривал в этом Коня двенадцативесельную ладью. Тайная Доктрина учит, что самая ранняя Третья Раса строила ладьи и флотилии, прежде чем она начала строить дома. Но «Конь», хотя и гораздо более позднее животное, тем не менее, его первоначальное значение более оккультно. Крокодилы и гиппопотамы считались священными и были божественными символами, как у древних египтян, так и у мексиканцев. Посейдон у Гомера является Лошадиным Богом и принимает этот образ, чтобы прельстить Цереру. Арион их потомство — один из аспектов этого «Коня», который означает Цикл.

Конь Гушенка о двенадцати ногах был найден на этом материке, называемом «остров-суша».

⁸⁵ Отделившиеся части должны быть Норвегией и другими землями по соседству с Арктическим кругом.

ТД сообщает, что как только появились первые астрономы, они заметили, что по направлению к нынешнему Северному Полюсу в небе постоянно появлялась над горизонтом некоторая окружность – они назвали ее Горою. Это было проявление тонкоматериального мира. Эту гору назвали Меру. Так как Меру, согласно ТД, есть высокая обитель Богов, то говорилось, что Боги восходили и нисходили с нее периодически. Астрономически под этими богами подразумевались Боги Зодиака, или переход северного полюса Земли к южному полюсу Неба.

Во время второй Коренной Расы еще новые земли поднялись из водных глубин, как продолжение «головы» от «шеи». Начинаясь на обоих полушариях на линии над самой северной частью Шпицбергена⁸⁶, по проекции Меркатора, на нашей стороне. Они могли включать на стороне Америки места, ныне занятые Баффиновым заливом и соседствующими островами и мысами. Там земля едва достигала 70° широты в южном направлении. Здесь она образовывала материк, в виде лошадиной подковы, о котором говорят Комментарии ТД, из двух концов которого один включал Гренландию с отростком, пересекавшим 50° немного юго-западнее, а другой Камчатку, и оба конца эти соединялись тем, что в настоящее время представляет северную линию берегов Русской равнины и Сибири. Вот вам и фактическое описание материка второй Расы. Это была огромная территория, включающая не только побережье нынешней Евразии, но и широкую полосу земли, считающаяся сейчас шельфом Ледовитого океана (вдоль нынешнего северного берега Евразии лежит мелководный океан с глубинами до 200 метров), которая ушла под воду. Этот материк разъединился и исчез.

Имеются и другие свидетельства о Северной земле. Когда спросили «Творца материального Мира» Ахура Мазды, что же даст свет «Вара, которого сделал Иима», он отвечает: «Существуют несозданные светочи и светочи созданные. Там [в Аирьяна-Ваэдждо, где строится Вара] звезды, луна и солнце поднимаются и заходят лишь однажды [в году], и год кажется как один день [и ночь]». Это ясный намек на «Страну Богов» или на нынешние Полярные области. Кроме того, еще другой намек заключен в этом стихе, именно, определенное указание на «несозданные светочи», освещающие человека изнутри – его «принципы». Иначе нельзя было бы найти никакого смысла в ответе Ахура Мазды, заканчивающемся словами: «Каждый сороковой год, у каждой четы [гермафродита] двое рождаются, один мужского, другой женского пола». Последние слова являются определенным отзвуком ТД в Станце, которая гласит: «По истечении срока каждого из сорока [ежегодных] Солнц, при конце каждого сорокового Дня, двуеродное становится четырьмя: муж и жена в одном, в первом, и втором, и третьем...» Каждое «Солнце» означало целый год, состоящий тогда из одного дня, но сейчас в арктическом поясе год состоит из шести месяцев. По древнему учению ось Земли постепенно изменяет свой наклон по отношению к эклиптике, и в указанный период наклон этот был таков, что полярный день продолжался на протяжении всего обращения Земли вокруг Солнца, после чего наступало нечто вроде

⁸⁶ Ибо Станца называет эту местность термином, приведенным в Комментариях ТД, как место, не имеющее широты (Ниракша), Обитель Богов. Как говорит один схолиаст в «*Сурия Сиддханта*» (XII, 42–44): «Над ними восходит солнце, когда оно помешается в точках равноденствия; они не имеют ни равноденственных теней, ни подъема полюса (*Акшоннати*).

«В обоих направлениях от Меру находятся две полярные звезды (*Дхруватара*), помещающиеся посреди неба для тех, кто находятся в местах, не имеющих широты (*ниракша*), обе они имеют свое место на горизонте. «Следовательно, в этих городах (в этой стране) не имеется подъема полюсов, обе полярные звезды помещаются на их горизонте; но их градусы-широты (*ламбака*) равняются 90°; на Меру градусы широты (*акша*) того же числа». (См. *Вишну Пурана*, перев. Уильсона, II, 208).

сумерек весьма краткой длительности, а затем полярная страна принимала свое положение прямо под солнечными лучами. Это может быть и противоречит астрономии, как она сейчас понимается, но кто может сказать, что изменения в движении Земли, которые не заметны сейчас, не происходили миллионы лет тому назад?

В Пуранах каждое упоминание Северной области от Меру связано с тем Первоначальным Эльдорадо, теперь же областью Северного Полюса, которое было тогда материком, и на нем цвели магнолии, где ныне мы видим неисследованную бесконечную пустыню льда. Наука говорит о «древнем материке», простиравшемся от Шпицбергена вниз до пролива Дувра. Сокровенное же учение утверждает, что в самые ранние геологические периоды эти области входили в состав материка, имевшего форму конской подковы (суть см. выше), один конец которой лежал гораздо севернее, нежели Северный Корнвалис, и включал Гренландию, другой же вмещал Берингов пролив, как кусок внутренней земли. Британские Острова, которые в те дни должны были бы находиться как раз под нижним изгибом полукруга были подняты на поверхность одновременно с погружением экваториальных частей Лемурии (зарождение Атлантиды в процессе гибели Лемурии).

Опять подчеркнем, как важно понимать процессы геологической трансформации на протяжении времени существования Земли. В ТД говорится, что в конце существования Лемурии, когда ее материк уже разбился во многих местах и образовал новые отдельные материки, но ни Африки, ни обе Америки, еще менее Европы не существовало в те времена - все они еще покоились на дне океана. Также мало что существовало и из нашей Азии, ибо Предгималайские области были покрыты морями, за пределами же их простирались «листья лотоса» (далее эта земля будет называться Лемурийской звездой), принадлежавшие к Швета-Двиपा, страны, куда входили Гренландия, Восточная и Западная Сибирь, т.е. части того северного материка, обозначенного нами выше.

Во время Миоценового Века – миллион либо десять миллионов лет тому назад – Гренландия и даже Шпицберген, остатки второго или Гиперборейского материка, «обладали почти тропическим климатом». При этом ТД констатирует, что эта область, однако, со времени появления человека не раз поочередно или замерзала, или становилась тропической. В частности Комментарии ТД говорят нам, что третья Раса находилась в конечной точке своего развития, когда: «Ось Колеса наклонилась. Солнце и Луна не светили больше над головами этой части Потом-рожденных [представители второй Расы]; люди узнали снег, лед и мороз; и люди, растения и животные уменьшились в росте своем. Те, кто не погиб, остались как малые дети в своем росте и интеллекте. Это была третья Пралайя Рас»⁸⁷. Что подтверждает смену климата на планете из-за изменения наклона оси вращения Земли. Таких изменений на планете было уже четыре (!).

Платон является первым мудрецом среди классических писателей, который говорил пространно о Божественных Династиях. Он помещает их на обширном материке, называемом им Атлантидой. Он имел в виду территорию, которая в его время называлась не Гиперборейским материком, а «Гиперборейской Атлантидой». Рассуждал о Северной земле и, обозначенный нами ранее, Ж.С. Байи, называя ее также «Гиперборейской Атлантидой». Такова была традиция. Байи был предварен и предвосхищен в своей теории о Кирхером, ученым иезуитом, который в своем труде «*Edipus Aegyptiacus*» пишет: «Признаюсь, что долгое время я рассматривал все эти [Династии и Атлантиду] как простые басни (*meras pugas*) до дня, когда, лучше ознакомившись с восточными языками, я пришел

к убеждению, что все эти легенды, в конце концов, должны быть лишь развитием великой истины»⁸⁸. Данная мысль нам важна для понимания и осознания следующего отрывка из ТД.

«Геопомпий в своем «*Meropolis*», как доказывает это де Ружемонт, влагает в уста жрецов Фригии и Малой Азии те же самые слова, что были произнесены жрецами Саиса, когда они открыли Солону историю и судьбу Атлантиды. По описанию Геопомпия, Атлантида представляла собою один материк неопределенного размера, заключавший две страны, населенные двумя расами – расой воинственной и расой набожной и склонной к созерцанию, – которые Геопомпий символизирует двумя городами. Город «Благочестия» постоянно посещался Богами; город «воинствующий» был населен различными существами, неуязвимыми для железа, которые могли быть смертельно ранены лишь посредством камня или дерева⁸⁹». В данном отрывке обозначены две расы. Так вот первые были ранними арийцами (сведения ТД от Е.Блаватской), а вторые большинством четвертой Коренной Расы (атлантами). Первые, благочестивые и склонные к созерцанию (йогическому), последние (большинство) были воинственной расой колдунов, которая быстро вырождалась в силу своих необузданных страстей. Кроме того, как видим, упомянуты два города, что означает, скорее всего, две отдельные суши земли: северные и южные части Атлантиды, т.е. Гиперборейские и Экваториальные земли. По-видимому, новые гиперборейские земли (физическая твердь) и существовали в период Атлантиды. Эта земля сформировалась во время гибели Лемурии и зарождения Атлантиды (третья планетарная катастрофа на планете). На этой земле ТД размещает первых арийцев, которые были выходцами из атлантской расы, но обособились от злых и воинствующих атлантов.

Тайная Доктрина восстановила некоторые исторически значимые цифры в их истинном значении. Читаем в «Критии»: «Прежде всего, нужно запомнить, что 9000 лет протекли со времени войны народов, живших над Геркулесовыми Столбами и вне их, и теми, которые населяли земли на этой стороне». Эзотерическое учение утверждает, что «большинство из позднейших островитян-атлантов погибло в промежуток между 850 000 и 700 000 лет тому назад [разделение большого материка Атлантиды на острова], и что арийцы существовали уже 200 000 лет, когда первый великий «Остров», или Материк, был потоплен; казалось бы, что едва ли возможно как-то согласовать эти цифры, но, на самом деле, это возможно». И далее ТД поясняет: «Люди же времени Платона, во всяком случае, посвященные писатели, под тысячелетием предполагали не 1000 лет, но 100 000 лет; тогда как индусы, самые независимые среди всех, никогда не скрывали своей хронологии. Таким образом, Посвященные вместо 9000 лет прочтут 900 000 лет, время, на протяжении которого - то есть от первого появления Арийской расы, когда части однажды великой Атлантиды, принадлежавшие к Плиоценскому периоду, начали постепенно опускаться, а другие материка появляться на поверхности, вплоть до окончательного исчезновения небольшого острова Атлантида, упоминаемого Платоном, - Арийские расы никогда не переставали сражаться с потомками первых гигантских рас [имеются ввиду атланты, рост которых в конечной фазе существования Атлантиды был от 3 до 5 метров]. Эта война

⁸⁷ Это относится к гибели Лемурии.

⁸⁸ I, 70; де Мирвилль, там же, стр. 26.

⁸⁹ «*Peuple Primitif*», де Ружемонт, III, 157; де Мирвилль, там же, стр. 29. Это имеет оккультное значение и относится к свойству железа, которое притягивается некоторыми магнетическими элементами и отталкивается другими; подобные элементы, посредством оккультного процесса, могут быть сделаны столь же непроницаемыми для этого, как и вода для удара.

продолжалась почти до конца века, предшествовавшего Кали Юге, и называлась она Махабхарата, или Великая Война, столь прославленная в истории Индии. Подобное слияние событий и эпох и низведение сотен тысячелетий в тысячи лет не противоречит количеству лет, истекших, по заявлению, сделанному Солону египетскими жрецами, со времени разрушения последней части Атлантиды. 9000 лет были правильным числом. Последнее событие никогда не скрывалось и лишь исчезло из памяти греков. Египтяне сохранили свои рекорды в целостности, благодаря своей изолированности; будучи окружены морем и пустыней, они оставались незатронутыми другими народами почти что за несколько тысячелетий до нашей эры».

Итак, по Е.Блаватской, «наша пятая Коренная Раса уже существует - как Раса и совершенно самостоятельно от своего основного ствола - около 1.000.000 лет». Зародилась эта Раса на Северной земле, которая сначала представляла собой единое целое с комплексом островов Атлантиды. Большая часть Атлантиды погибла во время катастрофы 850 000 лет назад, при этом ее северные Гиперборейские части отделились стали самостоятельной сушей. До X тыс. до н.э. просуществовал последний остров Атлантиды Посейдонис, гибель которого осталась в памяти египетских жрецов, поделившихся этими сведениями с Солонем, учителем Платона. Судя по всем имеющимся сведениям, именно на той Северной земле, оставшейся после катастрофы 850 тыс. лет назад и располагающейся до своего окончательного затопления в районе нынешнего Северного океана, и начинал строить свою цивилизацию нарождающийся народ – представители пятой Коренной Расы по Е.Блаватской.

Весьма любопытно, что Козьма Индикопловт, живший в шестом веке после Р. Хр., постоянно утверждал, что человек родился и обитал вначале в стране «за Океаном», доказательство чего было дано ему в Индии одним ученым халдеем. Он говорит: «Земли, на которых мы живем, окружены Океаном, но за пределами этого Океана существует другая Земля, которая касается стен неба; именно в этой стране человек был создан и жил в Раю. Во время Потопа Ной был унесен в своем ковчеге в землю, которую его потомство обитает поныне»⁹⁰. «Христианская топография» Козьмы Индикопловта и достоинства ее хорошо известны, но здесь добрый отец повторяет всемирное предание, которое, кроме того, подтвердилось и фактами. Каждый арктический путешественник подозревает о существовании «острова-суши» за линией вечного снега. Может быть, теперь смысл следующего места в одном из Комментариев ТД станет яснее: «Между Первой и Второй [Расами] Вечная Центральная [Земля] была разделена Водой Жизни⁹¹. Она течет вокруг ее тела [Матери-Земли] и оживляет его. Один из ее истоков исходит из ее головы; и становится мутным у подножия ее [Южный полюс]. Он очищается [по возвращении] к ее сердцу – которое бьется у подножия священной Шамбалы, которая тогда [в начале] еще не была рождена. Ибо на поясе человеческого обиталища [Земли] лежит сокрытой жизнь и здоровье всего, что живет и дышит⁹². Во время Первой и Второй [Рас] пояс был покрыт великими водами. [Но] Великая Мать трудилась под волнами, и новая земля была присоединена к первой

⁹⁰ Козьма Индикопловт в «*Collect. Nova Patrum*», т. II, стр. 188; также см. «*Journ. des Savants*», *Suppl.* 1707, ст. 20.

⁹¹ Эта «Вода» есть кровь или флюид Жизни, оживотворяющий Землю, сравниваемую здесь с живым теплом.

⁹² Оккультное Учение подтверждает народное предание, которое говорит о существовании Источника Жизни во чреве Земли и на Северном Полюсе. Это есть кровь Земли, электромагнитный ток, проходящий через все артерии, и запас которого, как говорят, находится и собран в «пупе» Земли.

[северная земля присоединилась к первому материку по Эзотерическому учению], которую наши мудрецы называют головным убором [шапкою]. Она еще сильнее потрудились для Третьей [Расы], и ее торс и пуп поднялись над водою. Это и был пояс, священный Гимават, простирающийся вокруг Мира. Она разбилась по направлению к заходящему Солнцу, от своей шеи⁹³ вниз [к Юго-Западу] на многие земли-острова, но Вечная Земля [шапка] не разбилась [северная земля сохранилась]. Земля-Суша покрыла поверхность тихих вод по направлению к четырем сторонам Мира. Все они погибли [в свою очередь]. Тогда появилась обитель злобных [Атлантида]. Вечная Земля теперь стала скрытой, ибо воды стали твердыми [замерзшими при четвертом планетарном катаклизме] под дыханием ее ноздрей и пагубных ветров из пасти Дракона и т. д.».

ТД так поясняет значение пояса Гимават. Оккультизм указывает на Гималайскую цепь, как на «пояс», и утверждает, что находится ли она под водою или на поверхности, она опоясывает планету. «Пуп» описан, как находящийся по направлению к заходящему Солнцу или к Западу от Гимавата, в котором заложены корни Меру, горы, находящейся на севере от Гималаев. Меру не есть «легендарная гора в пупе или центре Земли», но ее корни и основание находятся в этом пупе, тогда как сама она находится на далеком севере. Это связывает ее с «центральной страной, которая никогда не погибает»; та страна, «где день смертного продолжается шесть месяцев, а его ночь другие шесть месяцев». Как сказано в Вишну Пуране: «Для Севера от Меру всегда ночь, когда день в других областях, ибо Меру есть Север всех Дви́па и Варша» (островов и стран). Следовательно, Меру помещается ни в горах Атласких и ни «абсолютно в центре Планеты»...

И далее: «Если древние индусы подразделяли поверхность земного шара на семь Зон, Климатов, Дви́па, географически, и на семь Адов и Небес аллегорически, то семеричное измерение в обоих случаях не относилось к тем же самым местностям. Так именно Северный Полюс, страна «Меру», является седьмым подразделением, ибо она отвечает седьмому Принципу в Оккультном вычислении. Он представляет область Атмы, чистой Души и Духовности. Следовательно, Пушкара показана, как седьмая Зона или Дви́па, охватывающая Кши́ра Океан или Океан Молока (белую область вечных снегов), в Вишну и других Пуранах. И Пушкара, с ее двумя Варша, лежит прямо у подножия Меру. Ибо сказано, что: “Две страны к северу и югу от Меру имеют форму лука... [и что] половина поверхности Земли находится к югу от Меру, а другая половина к северу от Меру – за которой лежит половина Пушкары”. Итак, географически Пушкара есть Америка Северная и Америка Южная; аллегорически же они являются продолжением Джамбу-Дви́па⁹⁴, посреди которой стоит Меру, ибо эта страна, населенная существами, живущими десять тысяч лет, свободными от болезней и несовершенств; где нет ни добродетели, ни порока, каст или законов, ибо эти люди «одной природы с Богами». Уильфорд склонен видеть Меру в

⁹³ Даже Комментарии не воздерживаются от восточных метафор. Планета уподобляется телу женщины, «Мать-Земля». «От ее шеи вниз», означает от внутреннего моря, ныне находящегося за пределами непроходимых ледовых заграждений. «Земля», как говорит Парашара, «есть мать и кормилица, умноженная всеми тварями и их свойствами, *объемлющая* все миры.

⁹⁴ Каждое наименование в Пуранах должно быть рассмотрено в его аллегорическом применении, по крайней мере, под его двумя аспектами, географическим и метафизическим. Так, например, Нила (голубая) гору, образующую одну из границ к северу от Меру, следует искать географически в горной цепи в Ориса, а затем также в горе, совершенно отличной от других, в Западной Африке. Джамбу-Дви́па есть область, принадлежащая к владениям Вишну – Мир, ограниченный в *Пуранах* нашею планетою, область, которая содержит *лишь* Меру; и затем она снова разделена, чтобы вместить Бхарата-Варшу (Индию), ее *лучшую* и наипрекраснейшую часть, как говорит Парашара. Также и с Пушкарой и всеми остальными.

Горе Атлас и помещает сюда же и Локалока. Но Меру, как сказано, есть Свар-Лока, обитель Браммы, Вишну, и Олимп индусских экзотерических религий, географически она описана, как проходящая через середину Земного Шара и выступающая по обе стороны. На ее верхней стороне помещаются Боги, на низшей или Южном Полюсе – обитель Демонов (Ад)».

Древнейшая цивилизованная страна Азии – Индия. Суб-расы, руководимые Кармическим законом или судьбою, бессознательно повторяют первые шаги их соответствующих матерей-рас. Так же как сравнительно светлокочие брамины – при их нашествии на Индию с ее темнокожими дравидами – пришли с севера, также и Арийская, пятая Раса должна утверждать свое происхождение из северных областей. Оккультная Наука доказывает, что все основатели, соответствующие группы семи Праджапати Коренных Рас, все связаны с Полярной Звездой. Кроме того должна была существовать основательная причина, почему азиатская народность помещала своих великих Прародителей в Большую Медведицу, в северное созвездие. Тем не менее, прошло 70 000 лет с тех пор, как Полюс Земли стал указывать на дальний конец хвоста Малой Медведицы; и еще большее число тысячелетий прошло с того времени, когда семь Риши могли быть отождествляемы с созвездием Большой Медведицы.

Арийская Раса народилась и развилась на далеком севере, но после катастрофы с материком Атлантиды, племена этой расы переселились на юг, в Азию. Это, по-видимому, означает, что пятая Раса находилась на самом северном материке и оттуда переселилась в Азию. Потому Прометей тоже сын Азии, и Девкалион, его сын, греческий Ной, – тот, кто создал людей из камней матери Земли – назван Лукианом северным скифом, а Прометей сделан братом Атласа и прикован к горе Кавказа среди снегов⁹⁵. Греция также имела своего гиперборейского Аполлона, так же как и южного. Таким образом, почти все Боги Египта, Греции и Финикии, так же как и боги других Пантеонов, были северного происхождения и народились на севере к концу третьей Расы, после того, как ее полная физическая и физиологическая эволюция закончилась⁹⁶. Это означает, что мы должны подробно рассмотреть территорию Лемурии и вычленив именно из нее некие северные земли (в дополнение к тому, что сделано выше), которые предстанут перед нами как Северный материк, где происходило формирование новых народов, отличных от атлантов.

История Латоны (Лето), матери Аполлона, особо изобилует различными значениями. Астрономически, Латона есть полярная область и ночь, дающая рождение солнцу, Аполлону, Фебу и так далее. Она рождена в гиперборейских странах, где все жители были жрецами ее Сына, праздновавшими его воскресение и нисхождение в их страну каждые 19 лет при возобновлении лунного цикла. Геологически Латона есть Гиперборейский мате-

⁹⁵ Утверждается, что Девкалион принес культ Адониса и Озириса в Финикию. Этот культ есть культ Солнца, утраченный и снова найденный в его астрономическом значении. Лишь на Полюсе Солнце исчезает на такое долгое время, как шесть месяцев, ибо на широте в 68 градусов оно остается *мертвым* лишь в течение сорока дней, как мы видим это на празднествах в честь Озириса. *Оба культа получили начало на севере Лемурии или на том материке, своего рода нарушенным продолжением которого была Азия, и который простирался до полярных областей. Это хорошо доказано в труде Гебелина «Аллегории Востока», а также у Байи.*

⁹⁶ Гиперборейцы, существование которых рассматривается сейчас, как мифическое, описаны (Геродот, IV, 33, 35; Павзаний, I, 31, 32; V, 7, 8; X, 5, 7, 8), как возлюбленные священнослужители и жрецы Богов и особенно Аполлона.

рик и его Раса⁹⁷. Царь Гиперборейцев был, таким образом, сыном Борея, Северного Ветра, и Первосвященником Аполлона. Ссора Латоны с Ниобеей – Атлантической Расою – матерью семи сыновей и семи дочерей, олицетворяющих семь суб-рас четвертой Расы и их семь ответвлений, есть аллегорическая история двух материков. Гнев «Сынов Бога» или же «Воли и Йоги», при виде неуклонного падения атлантов, был велик; уничтожение детей Ниобеи детьми Латоны – Аполлоном и Дианою, Божествами света, мудрости и чистоты, или же Солнцем и Луною астрономически, влияние которых производит изменения в положении Земной оси, потопа и другие космические катаклизмы – таким образом, весьма ясно. Легенда о никогда не прекращающихся слезах Ниобеи, горе которой заставляет Зевса превратить ее в источник – Атлантида, покрытая водою – не менее изобразительна, как символ. Напомним, что Ниобея есть дочь одной из Плеяд или Атлантид и потому внучка Атласа, ибо она олицетворяет последние поколения осужденного материка.

Лемурийцы, также и ранние атланты, подразделялись на два определенных класса, группы (см. выше) – «Сыны Ночи» или Тьмы и «Сыны Солнца» или Света. Древние книги повествуют об ужасающих битвах между этими двумя группами, когда первые, покинув свою страну Мрака, откуда солнце уходило на долгие месяцы, спустились из своих негостеприимных областей и «пытались отвоевать Владыку Света» от их более благодетельствованных судьбою братьев, живших в экваториальных странах. Нам могут сказать, что древние ничего не знали о долгой ночи, длительностью в шесть месяцев в полярных странах. Даже Геродот, более просвещенный, нежели остальные, лишь упоминает о народе, который был погружен в сон в течение шести месяцев в году и оставался без сна в другую половину. Тем не менее, греки знали хорошо, что существовала страна на севере, где год разделялся на день и на ночь, по шесть месяцев каждый, ибо Плиний говорит об этом вполне определенно. Они говорят о симмерийцах и о гиперборейцах, делая различие между ними. Первые населяли Палус Мэотис – между 45 и 50 градусами широты. Плутарх объясняет, что они представляли собою лишь малую часть великого народа, остановившегося около Танаиса, после того, как они прошли Азию. «Эти воинственные множества раньше жили на берегах океана в непроходимых лесах под сумеречным небом. Там полюс почти касался головы, там долгие ночи и дни разделяют год».

Что же касается до гиперборейцев, то эти люди, как выражается о них Солинус Полихистор: «Сеяли утром, жали в полдень и собирали плоды вечером и сохраняли их во время ночи в своих пещерах». Остров Делос, Астерия греческой мифологии, никогда не находился в Греции, ибо эта страна в то время еще не существовала, даже в своей молекулярной форме. Несколько писателей показали, что она представляла страну или остров гораздо больший, нежели малые точки Земли, ставшие Грецией. Плиний и Диодор оба помещают ее в северных морях. Один называет ее *Basilea* или «Царственной», другой,

⁹⁷ Греки натурализовали всех Богов, которых они заимствовали, и сделали их эллинами, а современные нам помогли им в этом. Также мифологи пытались обратить Эридан в реку По, находящуюся в Италии. В мифе о Фаэтоне сказано, что после его смерти, сестры его пролили горькие слезы, которые упали в Эридан и превратились в янтарь! Ныне янтарь встречается лишь в северных морях в Балтийских провинциях. Смерть настигла Фаэтона, когда он нес жар для замерзших звезд в областях Борея, и тем пробудил на Полюсе Дракона, закаменевшего от холода, который низверг его в Эридан, эта аллегория относится непосредственно к климатическим изменениям в те отдаленные времена, когда из замерзшей зоны полярные земли обратились в страну с умеренным и теплым климатом. Узурпатор функций Солнца Фаэтон, низвержен в Эридан ударом молнии Юпитера, в этом следует видеть намек на второе смещение, которое произошло в этих областях, когда страна, где «цвели магнолии», еще раз превратилась в пустынную, необитаемую страну на крайнем

Плиний, называет ее Озерикта⁹⁸, слово, которое, по мнению Рудбека⁹⁹, имело «в северных языках значение, эквивалентное Острову божественных Царей или Богов-Царей,...» или же «Царственному Острову Богов», ибо Боги родились на нем, т.е., Божественные Династии Царей Атлантиды пришли из этого места. Пусть географы и геологи поищут его среди группы островов, открытых Норденскиольдом на его «Веге», во время его путешествия в Арктических областях¹⁰⁰.

Сокровенные Книги говорят нам, что климат изменился в этих областях не раз, с тех пор, как первый человек обитал в этих, ныне почти недоступных, широтах. Те земли были раем, прежде чем стать адом: темный Гадес греков и холодное Царство Теней, где скандинавская Хел, Богиня-Царица страны мертвых, «царствует в глубинах Хельхейма и Нифльхейма». Тем не менее, это было местом рождения Аполлона, самого лучезарного среди Богов на Небесах – астрономически – так же как в его человеческом смысле, он был самым просвещенным из Божественных Царей, управлявших ранними народами. Последний факт ясно изложен в Илиаде, где сказано, что Аполлон четыре раза появлялся в своем облике (как Бог четырех Рас) и шесть раз в человеческой форме, т.е., как связанный с Божественными Династиями, первых не разъединенных лемурийцев. Именно, эти ранние, таинственные народы, их страны – ныне ставшие необитаемыми так же как и имя, данное «человеку», как мертвому, так и живому, именно, они дали возможность невежественным отцам церкви изобрести Ад, который они превратили в палящую местность¹⁰¹, вместо замерзающей. Конечно, самоочевидно, что ни гиперборейцы, ни симмерийцы, ни аримаспы, ни даже скифы – известные грекам и даже общавшиеся с ними – не были атлантами. Но все они произошли от их последних суб-рас.

Аллегория о допотопных великанах и их достижениях в колдовстве не есть миф. Библейские события, действительно, являются откровениями. Но только откровения эти не были сообщены ни через Глас Божий среди грома и молний на Горе Синай, ни посредством божественного перста, начертавшего на каменных таблицах, но просто через традиции, взятые из языческих источников. Несомненно, не из Пятикнижия повторял Диодор, когда он писал о Титанах – великанах, рожденных от Неба и Земли или, вернее, рожденных от Сынов Бога, которые сочетались с дочерьми людей, ибо они были прекрасны. Так же как и Фересид не приводил выдержек из Книги Бытия, когда он давал подробности об этих великанах, не встречающиеся в еврейских Писаниях. Он говорил, что гиперборейцы принадлежали к расе Титанов, раса, которая была потомками самых ранних великанов, и что, именно, гиперборейская область была родиной первых великанов. Толкования на

севере, среди вечных льдов. Эта аллегория охватывает, таким образом, события двух Пралай; и если ее понять хорошо, она послужит доказательством огромной древности человеческих рас.

⁹⁸ *Op. Cit.*, XXXVII, 2.

⁹⁹ Том. I, стр. 462–464.

¹⁰⁰ Эти острова были «найжены покрытыми окаменелостями лошадей, овец, быков и пр. среди гигантских костей слонов, мамонтов, носорогов и пр.». Если в этот период на Земле не было людей, то «каким образом лошади и овцы были найдены вместе с огромными допотопными?» спрашивает один Учитель в своем письме. («*Эзотерический Буддизм*», стр. 67).

¹⁰¹ Хорошее доказательство тому, что все Боги, религиозные верования и мифы пришли с Севера, бывшего тоже колыбелью *физического* человека, заключается в нескольких показательных словах, которые зародились и остаются, по настоящее время, среди северных племен в своем первоначальном значении; но хотя и было время, когда все народы говорили «на одном языке», эти слова получили различный смысл у греков и римлян. Одно из таких слов есть *танн*, *тан*, – живое существо и *танес*, мертвые люди. Лапландцы называют свои трупы и посейчас *танес*. («*Путешествие Ренара в Лапландию*», I, 184). Маннус есть предок Германской Расы: Ману индусов, мыслящее существо от *Ман*; Египетский – Менес, и *Минос*, Царь Крита, судья адских областей после своей смерти – все они произошли от одного и того же слова или корня.

Священные Книги объясняют, что указанная область была дальним Севером (ныне полярные страны), Пред-Лемурийским ранним материком, т.е вторым материком Эзотерического учения, включавшим, однажды, нынешнюю Гренландию, Шпицберген, Швецию и Норвегию и так далее. Как понимаете, в этом сюжете нас не интересовали великаны, нам было важно еще одно свидетельство о Северной земле.

Есть некоторые карты Лемурии, представленные Уильямом Скотт-Эллиотом (William Scott-Elliot) в его книге «История Атлантиды», на которых можно приблизительно оценить территорию искомого нами Северного материка. Покажем две карты (рис.3), имеющие отношения к Лемурии в ее наибольшем развитии и в предверии её гибели. Нам важно на этих картах понять, какие северные земли и в каком виде существовали на период гибели Лемурии. Эти земли, как представляется, и будут искомыми северными территориями, так как практически все остальные земли Лемурии на севере планеты, как и основной материк Лемурии, исчезнут. Атлантида поднимется вместо них и в X тыс. до н.э. о погибнет. С ней уйдет под воду и Северный материк.

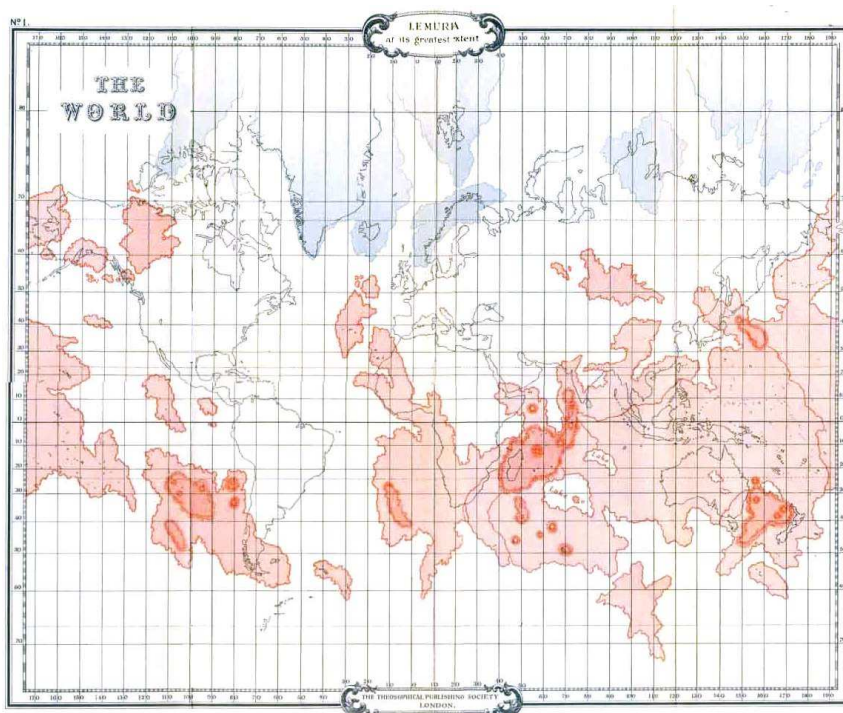
Проследим процесс появления и исчезновения материков, обозначенный нами выше. Лемурийский материк меняет Гиперборейский. Согласно Эзотерическому учению это закон развития человеческих Рас на планете. Лемурийский материк в период ее расцвета являлся уже сформировавшейся твердью, что мы видим на карте №1. Но при этом и часть оставшегося Гиперборейского материка также твердеет, приобретая физические очертания. На карте №2, которая является важной для нашего исследования, мы можем наблюдать некие ориентиры Северной земли. В Лемурийский период расположение суши, как трактует ТД, было следующим. На нынешнем Северном Полюсе был звездообразный материк, с выдававшимися большими лучами. Гренландия - один из сохранившихся полуостровов, один из лучей звезды, что мы можем наблюдать на представленных картах. ТД сообщает также, что после продолжавшегося несколько лет путешествия Ману (речь о переселении людей с Атлантиды на север Азии для создания Арийской Расы в безопасное место перед третьей катастрофой – 75 тыс. лет до н.э.) достиг юго-западных берегов Гобийского моря. Ману не остановился на равнине, а повернул к лежащим к северу горам, где простиралось большое мелководное море, протянувшееся на север¹⁰², к Северному океану и, соответственно, к Полюсу. Согласно ТД, Лемурийская Звезда к тому времени в значительной степени разбилась, и её ближайшая точка была примерно за тысячу миль к северу¹⁰³. До сих пор остающимися частями её являются современные Исландия, Гренландия и Таймыр, а также острова в Северном Ледовитом океане.

Проанализировав поэтов Пиндара (5 в. д. н. э.), Гесиода (8 в. д. н. э.) и Ференика (1 в. д. н. э.) можно прийти к следующим выводам. Когда-то на Земле был Золотой век, людьми правил Кронос, отец Зевса. Зевс, свергнув отца, отправил его и титанов далеко на север, за море, которое потом стало называется Кронийским (это Северный океан), на остров, где «природа и мягкость окружающего воздуха удивительны».

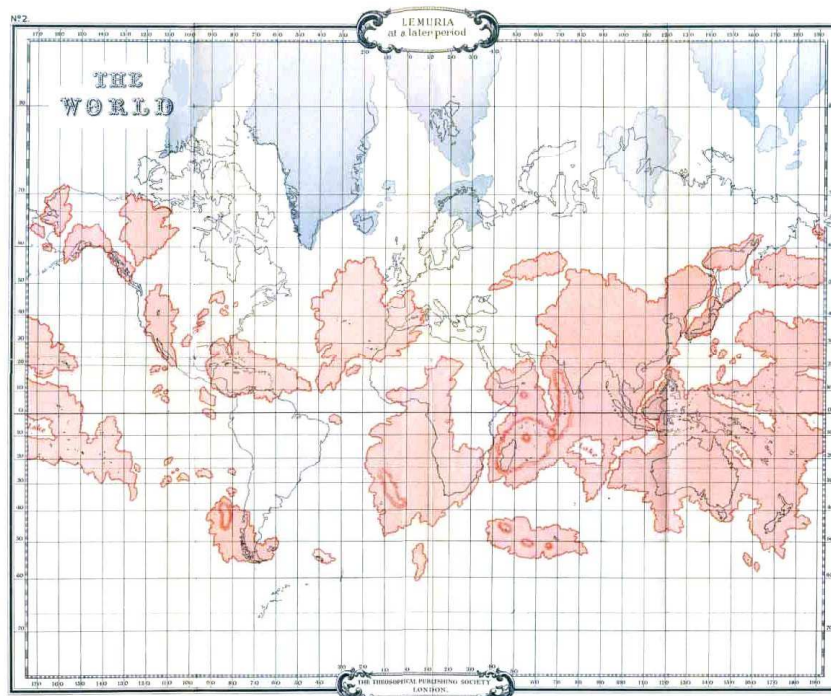
¹⁰² Этот проход закрылся во время катастрофы 9564 г. до н.э., когда территории Гоби и Восточной Сибири поднялись.

¹⁰³ Т.е. примерно за 1600 км от северного края нынешнего плато Путорана, расположенного южнее Таймыра и отделённого от него Северо-Сибирской низменностью.

Карта 1
ЛЕМУРИЯ В МАКСИМАЛЬНОМ РАЗВИТИИ



Карта 2
ЛЕМУРИЯ В ПОЗДНИЙ ПЕРИОД



(красным показана Лемурия, синим — твердь северной земли, Лемурийская звезда)

Рис. 3

Древние авторы говорили, что необыкновенная страна с умеренным климатом и изобилием плодов, где живут здоровые и счастливые люди, не ведающие войн и раздоров, лежит далеко на севере, в Океане, за высокими горами, простирающимися с запада на восток (Рипейские горы – Северные Увалы), прямо под Полярной звездой (это у индийцев и иранцев), где находится точка вращения мира (это у греков). Кроме того, во всех рассказах ясно говорится, что страна находится на полюсе. И в самой точке полюса находится гора (см. далее анализ карт).

Однако, как мы знаем, в точке полюса сейчас горы нет. Но через точку полюса проходит значительная подводная горная система - хребет Ломоносова. И, по некоторым научным данным, в недалеком геологическое прошлое - до X тыс. до н.э., в Ледовитом океане существовала земля. В пользу надводного существования хребтов или их частей в Ледовитом океане говорит их геоморфология: на склонах и гребнях обнаружены суб-аэральные формы рельефа и сопутствующие им породы (те, что образуются на суше); склоны хребтов расчленены, что свойственно наземным горам; обнаружено большое количество грубообломочного материала - продукта выветривания в наземных условиях. Исследования показали, что этот район и в настоящее время отличается активной вулканической деятельностью.

В 1979 году датские картографы сообщили об открытии острова севернее Гренландии, в 80-х широтах. На острове обнаружены следы растительности. Своеобразным указателем наличия в прошлом в океане твердой земли служат птицы. Издавна трассы их перелетов до сих пор проходят по тем местам, где когда-то, видимо, и находилась Северная земля. Когда же могла исчезнуть эта Северная земля? Я.Я.Гаккель считает, что это могло быть от 100 до 10 тыс. лет назад. Гидрогеологи Н.А.Белов и Н.Н.Лапина, полагают, что хребты были над поверхностью воды 16 - 18 тыс. лет назад, К.И.Несис и Е.Ф.Гурьянова считают, что окончательное погружение произошло лишь 2500 лет назад. Ясности, как видим, нет никакой. Скорее всего, Северный материк исчез под водой во время катастрофы в X тыс. до н.э. вместе с последним островом Атлантиды.

Легенды говорят о теплой стране в северных широтах, стране с мягким климатом. Могло ли быть такое? Оказывается, могло. Арктический бассейн до X тыс. до н.э. был свободен от дрейфующих льдов, в верхнем горизонте не было никакой вечной мерзлоты, тундра отсутствовала. Если на севере находят мамонтов, то там даже были лиственные леса, т.к. без этой пищи мамонт не проживет. А все потому, что Северный Полюс, как отмечалось ранее, находился в другой точке – в районе западного берега Гренландии. И только глобальная катастрофа внесла серьезные изменения в климатическую ситуацию на севере Евразии. На оставшихся от Северного материка островах находят стоянки человека. На Шпицбергене найдена стоянка, которая датируется 4 тысячами лет. Подобная стоянка есть и в Канадском архипелаге. Человек существовал на северных землях и в Каргинское теплое время (32 - 20 тыс. лет назад). Смутные воспоминания о Северной стране сохранились у многих народов. "Страна блаженных" в Северном Ледовитом океане упоминается в скандинавских сказаниях. Финны называют ее "Сарайас" - "Северный дом", а древние индусы "Джарайос". Скифы полагали, что за мертвыми полями севера лежит страна, что рождает обильные плоды, а в ее рощах обитает священный счастливый народ. Древние авторы, в том числе Геродот, говорили, что скифы живут далеко на севере. Землю на севере показывают и древние карты, в т.ч. карты Меркатора, в которых он использовал материалы древних, не дошедших до нас карт. Обратимся теперь к этим картам.

В середине XVI века картограф Оронтий Финей в 1535 г., и известные картографы Ян Бушмехерс и Герард Меркатор в 1595 г. независимо друг от друга составили карту Арктики (источники пока неизвестны), на которой Северный Полюс кольцом окружён материком, рассечённым на 4 огромных острова реками; на всех картах Северный Полюс изображён в виде горы, окружённой внутренним морем-озером; размер острова с горой на Полюсе — в поперечнике около 10 км (прямо указано на картах) – Табл. 3.

Выдающийся советский океанограф Я.Я. Гаккель (1901 - 1965 годы) на основании исследований высказал гипотезу о существовании на севере островного материка Арктиды. Несколько позднее были открыты мощные подводные хребты: Ломоносова (Ломоносовым же и предсказано его наличие), Менделеева и Гаккеля. Анализ проб осадков с хребта Менделеева показал их возраст около 9300 лет, вершины хребта Ломоносова были островами около 12000 лет назад. В настоящее время глубины обширного арктического шельфа составляют 100 - 200 и даже 40—60 метров. К тому же точно известно, что около 12000 лет назад уровень мирового океана поднялся более чем на 150 метров.

При внимательном рассмотрении карты Меркатора 1595 года (Рис. 5) проявляется невероятная её древность: на самом Северном Полюсе находится островной материк, который и был назван Я. Гаккелем Арктидой (в 30-е годы XX в. Гаккель предположил его былое наличие). При рассмотрении Северных земель (а именно так названа карта Меркатором в правом нижнем медальоне) нигде не обнаруживается льдов. Ориентирование карты несколько отличается от современного: у неё север в левом верхнем углу, а юг — в правом нижнем. Остров Гренландия мал, и его можно узнать только по надписи и по положению на карте; узнаются Скандинавия и Кольский полуостров, но Балтики ещё нет, а вместо неё на месте Ботнического залива - два длинных озера, Белое море очень мало по площади; Новая Земля - полуостров; вместо мелководного Восточно-Сибирского моря - огромный мыс, вплотную подходящий к Арктиде; Берингов пролив (вверху карты) необычайно широк; территория Северной Америки представляет собой материк с одним морским заливом на северо-западе; узнаётся среднее течение реки Юкон. В устье реки Оби надпись «Zolotaia Baba» - «Злата Баба» - Золотая Мать, т.е. Мать-Земля, а территория вокруг называется «Бьярмия» - Пермия. Необычайно интересен район острова Грумант (Шпицберген): вместо современного архипелага островов - два крупных острова и слева странный остров, очерченный одним углом...; одновременно противолежащий ему четвёртый остров Арктиды обозначен на рисунке только с северной стороны.

В Российской государственной библиотеке есть и другая карта Меркатора, датированная 1569 годом (Рис. 4), которая отличается от предыдущей: на ней ни Груманта, ни двух других островов нет, а вместо них материк Арктида (точнее, его четвёртый, южный наибольший остров, полностью и чётко очерченный), который включает в себя ещё и Новую Землю, оставляя узкий пролив с материком около надписи латинскими буквами «Каменный пояс». Наконец, удалось найти и третью карту Меркатора от 1620 года (Рис. 6): на ней просматривается выросшая до огромных размеров Гренландия с огромными «крыльями», имеющими со стороны Северного Полюса размытые границы - остатки тонущей Арктиды. Об этой прародине упоминается и в скандинавских сагах, где сообщается, что кельтские племена, потомки богини Даны, которые составляли четвёртую волну завоевателей Ирландии, пришли с четырёх таинственных северных островов.

Это основное отличие трёх карт в интересующем нас районе, и оно не случайно: можно предположить, что источники информации для их составителя были различными

во времени, а это может означать, что последняя карта составлена значительно позднее второй, и на ней отображён момент погружения Арктиды, т.е. один из эпизодов начавшегося катаклизма, который (как показывают расшифрованные топонимы) длился многие сотни и даже тысячи лет. Таким образом, карты отражают состояние северных земель примерно на 12—10 тысячелетия до н.э. И этому надо поверить - разве картографы могут быть неграмотными?



Рис. 4. Арктида до начала катаклизма. Это материк, разделённый на четыре острова реками, текущими из центрального тёплого моря, посреди которого остров в поперечнике около 10 км — это конус молодого вулкана, готовящегося к новому взрыву, а вся Арктида — это старая разрушенная за многие тысячи лет кальдера когда-то взорвавшегося вулкана — его остатки. Магматический очаг, выпирающий конусом — природная грелка для всех Северных земель.

Рис. 5. Оледенение Северной Америки и Евразии превалило за максимум; центробежные силы уже растянули тектонические плиты Земли по Срединно - Атлантическому шву, резко началось потепление и погружение Арктиды: обособилась будущая Новая Земля, выделились земли будущего Груманта; картографы не могут обрисовать южные берега Арктиды. Южнее Северного Полярного круга уже никаких ледников нет значит, наступил период трансгрессии вод океана.

Рис. 6. Последний этап существования Арктиды: Гренландия разрослась в гигантский остров, простирающийся почти до Скандинавского полуострова; уже образовалось внутреннее Балтийское море. Земли Арктиды ещё дают возможность людям уйти в сторону Америки.

Табл. 3

Исследование карт (Рис. 4, 5, 6) позволило объяснить ещё один феномен: почему Северные полярные области до катаклизма были тёплыми, представляя собою природный «Ноев ковчег». Каждому геологу, геофизику или океанологу достаточно одного взгляда на карту Арктиды, чтобы сказать: «Да ведь это типичная кальдера!» (по-португальски «ко-

тёл») - воронкообразная впадина с обрушенными изрезанными краями, такая, как у вулканов Санторин (Эгейское море), Кракатау (о. Ява), Бантай (Япония) и др. Типичны и центральный конус - молодой кратер в поперечнике около 10 км (на карте написано латынью: «Скала чёрная и высочайшая»), и окружающее его тёплое внутреннее море. Внутренняя часть кальдеры — это обычно лагуна, реже, как в нашем случае, — равнинная территория, образовавшаяся за счёт длительного сноса вулканических продуктов с горной цепи, обрамляющей остров. Основным отличием от большинства известных кальдер является размер Арктиды - подобие эллипса с осями 2000 км на 2500 км, и четыре реки-канала, вытекающие из тёплого центрального моря в сторону периферического; эти реки разрезают Арктиду на четыре огромных острова. По Х. Вильямсу, кальдера Арктиды — взрывного (взрывного) образования с незапамятных времён (успела даже образоваться равнина). Вулкан начал «готовиться» к новому взрыву: уже образовался центральный конус за счёт очага подпирющей магмы, но... взрыва так и не произошло.

Конечно, сделанный нами анализ нельзя назвать завершённым. Это всего лишь попытка найти ответ на вопрос о существовании Северной земли, так как эта земля представляет для нас особый интерес в свете поиска территории суши, откуда начался исход Арийского народа. Мы отыскали эту территорию, первично заселённую ариями, и определили возможное время их зарождения на планете. Полагаем, что правильность наших выводов, мы сможем показать далее, подробно остановившись на вопросе о направлениях расселения ариев по планете с обозначением временных отметок пребывания ариев в той или иной точке Евразии, что подтвердит движение ариев именно с севера в южном направлении.

II АНАЛИЗ ПУТЕЙ РАССЕЛЕНИЯ АРИЕВ

Итак, что нам известно на текущий момент. Главное – в X тыс. до н.э. произошла планетарная катастрофа, которая резко изменила климат в районе нынешнего полярного круга. Для понимания всех этих процессов отсылаем читателя к исследованию (2), где аргументированно показана реальность указанной ситуации. До этой катастрофы X тыс. до н.э. точка Северного Полюса находилась в районе западного побережья Гренландии, а после смещения оси Земли Северный Полюс сместился в точку настоящего его размещения, что естественным образом привело к резкой смене климата на огромном пространстве и в первую очередь коснулось территории Северного океана и близлежащих территорий. Именно о такой перемене, как уже отмечалось, и говорится в древних арийских источниках. И это явилось главной причиной переселения арийских племен с насиженных мест из Гипербореи (Арктиды), которая располагалась выше нынешнего полярного круга, как по побережью Ледовитого океана, так и на территориях и островах в океане, которые в результате катастрофы были поглощены морем.

Обращаем внимание на очень важный факт. Катастрофа вызвала также сильнейшее наводнение, которое затопило огромные территории, что привело к образованию двух больших заболоченных районов, как на Русской равнине, так и на территории Сибири. Это как понимаете, повлияло на маршруты расселения ариев с севера. Как представляется, единственными не затопленными оставались Уральские горы и плато Путорана, которые использовались сначала для проживания, а впоследствии через них и осуществлялись перемещения племен на юг, уходящих от наступающего холода. По-видимому, оставалась и другая возможность движения на лодках, в том числе по Волге и Оби. В русских преданиях «Сказы Захарихи» есть указание на вход в Обскую губу кораблей переселенцев и дальнейшее движение на юг по этой реке. Что касается Волги, то напомним, что ранее истоком русской реки считалась Кама. Эта водная артерия также позволяла переселенцам двигаться в южном направлении в непосредственной близости к Уральским горам и вдоль них. Описанные условия полностью соответствуют предположениям Н.Гусевой о движении переселенцев с севера по восточному и западному склонам Уральских гор, а также возможности использования отмеченных водных артерий Волги и Оби. При этом, конечно же, нельзя исключать и других возможных путей, по которым арии переселялись с Севера. Но нам важно при этом в первую очередь установить некие реперные точки, которые реально бы высветили высказанные нами выше предположения и связали их с имеющимися в нашем распоряжении известными историческими фактами, что позволит уже конкретно идентифицировать пути перемещения ариев. Вот этим и займемся далее.

И обратимся сначала к археологическим памятникам. В первую очередь привлекает к себе внимание очень интересная находка - Шигирский идол, найденный в Свердловской области и датированный 9,5 тыс. до н.э. Предполагается, что ядром гиперборейской культуры на Урале стали племена Уральской начальной археологической культуры, которая существовала до появления Шигирской культуры, возникшей примерно в 7 500 г. до н.э. (7 500 – 4 000 гг. до н.э., Средний Урал и Зауралье). Культура названа так по находкам из Шигирского торфяника. Типичные орудия культуры: костяные наконечники стрел, различных форм гарпуны, остроги, кинжалы с кремнёвыми вкладышами по лезвию и др. Основные занятия племён - рыболовство и охота. Наконечники стрел «шигирского» типа в

Восточной Европе характерны для культур Кундской, Веретье, Бутовской и Оленеостровского могильника. Сходство материалов шигирской культуры и древнейших памятников Эстонии (Культура Кунда) позволило А.Я.Брюсову, например, выдвинуть гипотезу о заселении Прибалтики из Приуралья.

Главный артефакт шигирской культуры - Большой Шигирский идол (рис. 7) - древнейшая деревянная скульптура в мире, выполнена из лиственницы в эпоху мезолита. Шигирский идол обнаружен в ходе раскопок, начатых в середине XIX века на восточном склоне Среднего Урала северо-западнее Екатеринбурга. Сам идол был найден на Втором Курьинском прииске Шигирского торфяника на глубине четырех метров. Поскольку дерево сохранилось плохо, его извлекали из торфа по частям. Первым воспроизвел примерный облик идола тогдашний хранитель археологической коллекции Д.И.Лобанов, получив фигуру высотой 2,8 метра с руками и скрещенными ногами, при этом некоторые части фигуры между собой не были связаны, а ряд фрагментов не использовались вовсе. Но в 1914 г. археолог В.Я.Толмачев предложил свой вариант реконструкции. В варианте Толмачева идол «вырос» до 5,3 метра. Позже нижняя половина туловища длиной 193 сантиметра была утрачена, теперь о ней можно судить только по рисунку Толмачева.



Рис. 7

Так без малого 9 тысяч лет назад люди, проживающие на уральской земле, обладали довольно высоким уровнем культуры, владели эффективными инструментами и технологиями обработки – к примеру – дерева. И имели интересную знаковую культуру. И такого идола, календарный возраст которого — до девяти тысяч лет, нет нигде и в мире.

В 1887 году на 2-м Курьинском прииске под торфом, на глубине трех-пяти метров, в слое черного ила было найдено погребение человека. Около него лежали дно полуяйцевидного сосуда, покрытое орнаментом, половина сломанного весла (подтверждение использование лодок) и орудия из кости. В фондах Свердловского краеведческого музея и сейчас сохранились части сосуда, кинжал из кости, обломок ножа с кремневыми вкладышами по лезвию. Все вещи и череп — черного цвета. Известным антропологом М.М. Герасимовым был восстановлен физический облик этого человека. Это оказалась женщина 17-19 лет, метисного типа, с легкой примесью монголизации. Благодаря работе М.М.Герасимова мы увидели предположительно тех людей, которые заселяли наш Урал в столь отдаленное от нас время. По своему типу человек шигирской культуры отличен от людей лесной и степной полосы Восточной Европы.

Другие три шигирских погребения были обнаружены при земляных работах на восточном побережье Шигирского озера в 1907 году. Около одного из них лежал кинжал из кости, несколько изогнутый в середине, с орнаментом в виде желобка, со следами смолистого вещества у лезвия, где крепились кремневые вкладыши. В других погребениях вещей как будто не было, хотя из этого же места поступили еще кинжал и изделия из кости.

Опуская детали описания шигирской культуры, необходимо отметить следующее. Произошедшая в X тыс. до н.э. катастрофа уничтожила практически все живое на планете. И люди, сумевшие выжить при этом, естественным образом оказались в сложнейших условиях существования, они, по-сути, были отброшены в каменный век, хотя, как известно, гиперборейцы обладали до катастрофы высокими технологиями. Выжившие люди, как представляется, все потеряли, но сумели сохранить какие-то знания и умения, что и отразилось, как видим, при изготовлении ими Шигирского идола.

Интересные сведения о гиперборейцах мы находим у Н.Новгородова. Известно, что в относительно небольшой по площади прародине – на Таймыре очень скоро наступили холода, и люди вынуждены были переселяться на юг. Достигнув предгорий Путорана, славянорусы (Новгородов северный народ определяет именно так) встретились с Большой рудой, научились плавить медь и мышьяковистую бронзу и торговать ими по всей Евразии (опять видим, что навыки остались и использовались). Индоиранскими и русославянскими топонимами перенасыщена Таймырская земля и близлежащая территория. Томский лингвист профессор А.П.Дульзон отметил наличие здесь реки Тарей и большое количество речек с формантом тари – «река» (сравни персидское дарья – «река, море»). Здесь же присутствуют русские гидронимы, переработанные местными малыми народами: Луцейяха – «Русская река», Нючча Хета, Нюччадхоляк, озеро Нючча-Джиелях-Кюель в полусотне километров к северу от Норильска (Нючча – «русская»).

Н.Новгородов обратил внимание также и на Македонские песни, собранные С.И.Верковичем. Славяне, оказывается, называли прародину Край-Земля, а горы Путорана – Святые горы. В Святых горах было 70 пещер, оборудованных дверями. Ключницей при дверях была птицедева, сестра месяца Груздина. Это мы узнаём из старинных песен бол-

гарских македонцев-помаков, записанных Верковичем в начале второй половины XIX века. Груздина прочно связывает Край-Землю и Гиперборею с Томском. Главнейшим утверждением песен является положение о том, что Славянская прародина располагалась совсем не там, где проживали славяне в конце XIX века. В источнике убедительно говорится об исходе предков славян с Крайнего севера из Северной прародины, которая македонцами называлась Край-землёй, так как земля была действительно на краю Евразийского материка близ Черного, то есть покрытого мраком, моря, в которое впадали два Белых (покрытых льдом и снегом) Дуная. В Край-земле зима и лето длились по полгода и были Святые горы, ассоциирующиеся Новгородским, прежде всего, с горами Путорана. Почему? Потому что в песнях имеются упоминания топонимов и «героев», весьма схожих фонетически с путоранскими топонимами.

В песнях упоминается народ юрийцы. Йюрой арабы называли Югру, а это Приполярное Зауралье. Там же упоминается некий дракон, живущий в горном озере и не пропускающий людей через горное ущелье и озеро. Дракона называли Сурува Ламия. Неподалёку от Норильска в горном ущелье плато Путорана есть озеро, называемое Лама. Во вторых, в Край-земле, согласно песням, упоминается Чета-край (Чета-земля, она же Читайская земля). Слышится возможная ассоциация с Китайской землёй. Но в данном случае речь идёт совсем не о Китае. На средневековой карте Витсена (XVII век) рекой Китаем назывался Енисей, а Китайской землей считалось междуречье Оби и Енисея. Южнее озера Лама в Путоранских горах расположено озеро Хета. На современных картах подпись возле этого озера дублируется в скобках названием Кита. В-третьих, частью Край-земли является Харапское поле. В Харапской земле близ двух Белых Дунаев находилась страна Правды (Шерние-земля). На юге плато Путорана есть река Горбиачин. С учётом закономерного буквоперехода («г» - «х», «п» - «б»), при наличии форманта «чин», Горбиачин проясняет локализацию Харапского поля и страны Правды. Благодаря совпадению Путоранской топонимики с топонимикой Македонских песен можно предполагать, что Славянская Прародина, Край-земля – это Таймыр. А так как славяне есть арии, то все вышеотмеченное имеет прямое отношение и к исследуемому нами вопросу.

Далее. В честь Груздины был назван сибирский город Грустина, существовавший задолго до похода Ермака. Он был изображён на многих средневековых географических картах Западной Сибири, выполненных западноевропейскими картографами Ортелием, Меркатором, Гондиусом, Сансоном и др. Так или иначе, на всех этих картах город Грустина располагался на правом берегу матушки Оби, но в разных её местах от широты Сургута до слияния Бии и Катунь. Окутанный легендами сибирский город Грустина упоминается в книге Сигизмунда Герберштейна «Записки о Московитских делах». Герберштейн в качестве посла Священной Римской империи дважды посещал Москву (1517, 1526) и выводил всё о Сибири. То ли у него пробуждалась генетическая память, то ли попутно он выполнял функции разведчика. Он писал, что от устья Иртыша до Грустины по реке два месяца пути.

Завкафедрой археологии МГУ профессор Л.Р.Кызласов в монографии «Городская цивилизация Средней и Северной Азии» уделил Грустине большое внимание. Он считал этот город крупнейшим торговым центром Сибири, соединявшим юг с севером, восток с западом и полагал, что именно к Грустине относится известный пассаж из книги XIV

или XV веков «О человецех незнаемых на Восточной стране и языцех розных». В нём говорится о сибирском городе, имевшем двухэтажное строение. Вторым этажом был подземный, куда все горожане скрывались при подходе купеческого каравана. Кызласов вслед за Страленбергом и Лербергом был убеждён в том, что город Грустина стоял на месте нынешнего Томска. Правильность локализации Грустины Кызласовым подтверждается, во-первых, тем, что от устья Иртыша до Томска было действительно 59 дней пути, о чем писал Герберштейн. Во-вторых, тем, что географические координаты Грустины до градуса совпадают с координатами Томска (карта Меркатора), и в третьих тем, что под Томском имеется обширный подземный город, гораздо более древний, чем Томск. Для открывания и закрывания дверей в пещерный город требовалась ключница Груздина, что и послужило поводом дать наземному городу имя птицедевы.

Есть основания полагать, что уничтожен город Грустина был Тамерланом в 1391 году, подтверждением чему служат братские могилы под площадью Ленина, где гробы стоят штабелями в семь уровней, а в них костяки со следами ранений. Здесь же обнаруживались естественно образовавшиеся жировосковые мумии, что даёт современным генетикам возможность внятно сказать, кто же населял город до становления Томска. Напомним, что на карте И.Гондиуса рядом с городом Грустина немым упрёком нам нелюбопытным красуется надпись: «В этом холодном городе живут татарорусы». Согласитесь, это очень интересные сведения, по которым можно отчасти судить и о маршруте движения переселенцев с севера. Как уже ранее отмечалось, река Обь играет при этом определенное значение и подтверждает высказанные предположения о географии расселения арийских племен.

Выше мы привели некие факты, вернее указали на имеющиеся следы, демонстрирующие нам вероятные пути расселения арийских племен с севера с восточной стороны Уральских гор в Сибирском регионе. Предлагаем далее взглянуть на то, что же происходило на Русской равнине, что должно помочь нам понять, как использовался ариями данный регион, и использовалась ли ими вообще эта территория.

Среди множества преданий, сохранных памятью человечества, выделяется эпос Махабхарата. Завершающим событием повествования Махабхарата является грандиозная битва на Курукшетре в 3102 г. до н.э. Однако, как свидетельствуют данные науки, арийских племен на территории Ирана и Индостана в это время еще не было, и жили они на своей прародине — достаточно далеко и от Индии и от Ирана. Но где же она находилась, где разворачивались все эти грандиозные события? Как известно, великая река нашей Родины — Волга вплоть до 2 века н.э. носила имя, под которым её знала священная книга зороастрийцев Авеста — Ранха или Ра. Но Ранха Авесты — это Ганга Ригведы и Махабхараты! Как повествует Авеста, по берегам моря Воорукаша («Молочного моря» Махабхараты) и Ранхи (Волги) располагался ряд арийских стран — от Арьянам Ваэджо на крайнем севере до семи индийских стран на юге, за Ранхой. Эти же семь стран упоминаются в Ригведе и Махабхарате как земли между Гангой и Ямуной, на Курукшетре.

Что же это за реки — Ганга и Ямуна, между которыми лежала страна Брахмы? Нам понятно, что Ранха-Ганга — это Волга. Но древнеиндийские предания называют Ямуну единственным крупным притоком Ганги, текущим с юго-запада. Посмотрим на карту, и сразу станет ясно, что древняя Ямуна — это наша Ока! Возможно ли это? Судя по всему — возможно. Не случайно в течении Оки то там, то здесь попадаются реки с названиями:

Ямна, Ям, Има, Имьев. И более того, согласно арийским текстам, вторым именем реки Ямуны было Кала. Так вот, до сих пор устье Оки называется местными жителями устьем Калы. Кроме того Ямуна в среднем течении называлась Вака, и так же зовется в Рязанской области река Ока. Упомянуты в Ригведе и Махабхарате и другие крупные реки. Так недалеко от истока Ямуны (Оки) размещался исток текущей на восток и юг и впадающей в Червоное (Красное) море реки Синдху («Синдху» на санскрите — поток). Но вспомним, что в ирландских и русских летописях Черное море называлось Черемным, то есть Красным. Так кстати, до сих пор называется участок его акватории на севере. На берегу этого моря жил народ синды и располагался город Синд (современная Анапа). Можно предположить, что Синдху древнеарийских текстов — это Дон, чьи истоки действительно находятся недалеко от истока Оки. Тем более, что в позднеантичных и римских текстах Дон иногда называли Синдом. Вот мы и определились с локализацией территории Курукшетры. С.Жарникова прямо называет, что это место - Курское поле под славным городом Курском. Далее приведем и другие аргументы в эту пользу.

В Махабхарате, точнее, той ее части, которая известна как «Хождение по криницам» дано описание более 200 священных водоемов древнеарийской земли Бхараты в бассейнах Ганги и Ямуны. С.Жарникова выявила буквальное совпадение не только названий священных криниц Махабхараты и рек Средней России (см выше), но и полное соответствие их взаимного расположения. Так, в санскрите и в русском языке слова с начальной "Ф" чрезвычайно редки: из списка рек Махабхараты только одна имеет "Ф" в начале названия — Фальгуна, впадающая в Сарасвати. Но, согласно древнеарийским текстам, Сарасвати — единственная большая река, текущая к северу от Ямуны и к югу от Ганги и впадающая в Ямуну у ее устья. Ей соответствует только находящаяся к северу от Оки и к югу от Волги река Клязьма. И что же? Среди сотен ее притоков только один носит название, начинающееся на "Ф" — Фалюгин! Имеем практически точное соответствие. Несмотря на 5 тысяч лет, это необычное название практически не изменилось.

Другой пример. Согласно Махабхарате, к югу от священного леса Камьяка, текла в Ямуну река Правени (то есть Пра-река), с озером Годавари (где "вара"— круг на санскрите). И что же сегодня? По-прежнему к югу от Владимирских лесов течет в Оку река Пра и лежит озеро Годь. Или еще пример. Махабхарата рассказывает, как мудрец Каушика во время засухи обводнил реку Пару, переименованную за это в его честь. Но далее эпос сообщает, что неблагодарные местные жители все равно называют реку Парой, и течет она с юга в Ямуну (Оку). И что же? До сих пор течет с юга в Оку река Пара и так же, как и много тысяч лет назад, называют ее местные жители. В описании криниц пяти тысячелетней давности говорится, например, о реке Пандье, текущей недалеко от Варуны, притока Синдху (Дона). Но река Панда и сегодня впадает в крупнейший приток Дона — реку Ворону. Описывая путь паломников, Махабхарата сообщает: «Вон Джала и Упаджала, в Ямуну впадающие реки». Есть ли ныне где-нибудь текущие рядом реки Джала ("джала" — река на санскрите) и Упа-джала? Есть. Это река Жала (Таруса) и река Упа, впадающие рядом в Оку. Именно в Махабхарате впервые упомянута текущая на запад от верховьев Ганги (Волги) река Саданапру (Великий Данапр) — Днепр. Примеры можно продолжать и далее.

Но если сохранились названия рек, если сохранился язык населения, то, наверное, должны сохраниться и сами народы? И, действительно, они есть. Так, в Махабхарате говорится, что к северу от страны Пандьи, лежащей на берегах Варуны, находится страна

Мартьев. Но именно к северу от Панды и Вороны по берегам Мокши и Суры лежит земля Мордвы (Мортвы средневековья) — народа говорящего на финно-угорском языке с огромным количеством русских, иранских и санскритских слов. Страна между Ямуной, Синдхом, Упаджалой и Парой называлась А-Ванти. Именно так — Вантит (А-Вантит) называли землю Вятичей между Окой, Доном, Упой и Парой арабские путешественники и византийские хроники. Махабхарата и Ригведа упоминают народ Куру и Курукшетра. Курукшетра — дословно «Курское поле», и именно в центре его стоит город Курск, куда «Слово о полку Игореве» помещает курян — знатных воинов.

Самым великим из семи священных городов древних арьев был город Варанаси - центр учености и столица царства Каши, то есть сияющего. Эпос утверждает, что Варанаси основан в глубочайшей древности, при внуке прапредка людей Ману, спасшегося от потопа. Название его производят или от слова варана, что значит лесной слон (мамонт), или от наименования рек Вараны и Аси, на которых и стоял этот город, или возможно, что оно происходит и от сочетания вара - наш, что означает круг (крепость) наш. Вплоть до XVIII в. нынешняя река Воронеж называлась Великой Вороной, была судоходной и даже полноводнее верхнего Дона. На этой реке сегодня стоит крупнейший город юга России - Воронеж. Название Воронеж более близко к древнеарийскому Варанаси (Варанаси), нежели современное индийское Бен-Арес (город Ареса), тем более что в XVI в. крепость называли Воронеж, а в XVII в. - Воранаш.

Древнеарийский эпос указывает в районе Варанаси на ряд географических объектов, отсутствующих в Индии. Помимо реки Вараны (Великой Вороны), возле Варанаси текли реки Аси, Кавери, Дева. Но у самого Воронежа и сейчас текут реки Усмань, Каверье, Девица. Недалеко от Варанаси находились водоем Вай-дурья (дурья - гора) и горы Дева-сабха (сабха - сопка). Но и сейчас в Воронежской и Липецкой областях течет река Бай-гора, а холмы южнее Воронежа у рек Сосны и Дона зовутся Девогорье. В одной из книг Махабхараты говорится о Варанаси как о городе в стране Видеха. Но эпическая страна Видеха со столицей Митхилой располагалась в краю семи устьев Ганги (Волги) и тысячи лotosовых озер. И сейчас в дельте Волги растет множество лotosов, а 5 - 6 тыс. лет назад уровень Каспийского моря был ниже современного на 20 м., и дельта Волги смыкалась с дельтами Терека и Урала в один огромный озерный край. У Воронежа в Дон впадает река Ведуга, по имени которой, судя по всему, и была названа область Видеха.

Рядом с городом Варанаси, как свидетельствует Махабхарата, был расположен город Хастин, ставший столицей арьев после битвы на Курукшетре (Курском поле). На реке Воронеж находится и другой крупный город юга России - Липецк. В Махабхарате есть город Матхура (Матура), один из семи священных городов древних арьев. Он располагался на Курукшетре (Курском поле) к востоку от Ямуны (Оки). И сейчас в реку Воронеж у Липецка впадает река Матыра. Эпос говорит о том, что для захвата города Матуры Кришне необходимо было вначале овладеть пятью возвышенностями в его окрестностях. И сегодня, как и много тысяч лет тому назад, пять холмов к северу от Липецка продолжают господствовать над долиной.

Говоря об истории Восточной Европы, археологи и историки в целом не особенно детализируют период с X по III тыс. до н.э. Это мезолит-неолит с их археологическими культурами. Археологическая культура в известном смысле абстрактна, а ведь здесь жили реальные люди, которые рождались и умирали, любили и страдали, воевали и рождались,

и как-то оценивали себя, свою жизнь, сами называли себя какими-то конкретными именами. То далекое от нас прошлое было для них настоящим. И именно древнеарийские источники дают возможность пролить свет на некоторые темные страницы этих семи тысячелетий (с X по III тыс. до н.э.). В одном из сказаний Махабхараты рассказывается: «Мы слышали, что когда Самварана, сын Ракши, правил землею, для подданных наступили великие бедствия. И тогда от всякого рода бедствий разрушилось царство, пораженное голодом и смертью, засухой и болезнями. А войска врагов разбивали потомков Бхараты». Так рассказывает Махабхарата о делах давно минувших дней. Но когда же и где это происходило?

Царствование Самварана относится, по принятой в Махабхарате хронологии, к 6,4 тыс. до н.э. Затем, после разгрома и изгнания, народ Самвараны живет в бассейне р. Дона в крепости Аджамидха целых тысячу лет, вплоть до 5,4 тыс. до н.э. Все это тысячелетие на их родных землях господствуют другой народ-завоеватель и пришельцы панчалы. Но после 5,4 тыс. до н.э. кауравы отвоевывают у панчалов свою родину и вновь живут на ней. Казалось бы, правдивость этого древнего предания невозможно в наши дни ни подтвердить, ни опровергнуть. Но вот что сообщает нам современная археологическая наука. Л.В.Кольцов пишет: «Одним из крупных культурных проявлений в мезолите Волго-Окского междуречья была бутовская культура. Обращает на себя внимание локализация описанных памятников бутовской культуры в западной части Волго-Окского междуречья. Абсолютная хронология ранних этапов бутовской культуры определяется рамками от середины 8 тысячелетия до н.э. до второй половины 7 тысячелетия до н.э.» (т. е. перед нами время правления царя Самвараны — 6400 г до н.э.). Во второй половине 7 тысячелетия до н.э. в Волго-Окское междуречье вторгается другая группа мезолитического населения, которая располагается в этом регионе, в его западной части, оставив археологическую культуру, которую мы называем иеневской. С появлением пришельцев население бутовской культуры вначале отходит на восток и юг региона. Под давлением иеневской культуры бутовское население распалось, вероятно, на несколько изолированных групп. Часть их, видимо, даже покинула Волго-Окский бассейн, свидетельством чему являются факты появления типично бутовских элементов в других соседних регионах. Таковы памятники с бутовскими элементами в бассейне Сухоны или Боровичская стоянка в Новгородской обл.

Что касается вытеснивших бутовцев иеневцев, то происхождение их представляется археологам «не вполне ясным» (типичная картина для современной науки). Они отмечают, что: «По-видимому, где-то во второй половине бореального периода (6,5 тыс. до н.э.) часть населения Верхнего Поднепровья двинулась на северо-восток и заселила часть Волго-Окского междуречья, потеснив бутовские племена. Но замкнутость иеневского населения, отсутствие мирных контактов с окружающими его культурами привели, в конечном счете, к упадку культуры и обратному её вытеснению окрепшими к концу существования "иеневцев" "бутовцами"». Таким образом, в конце 6 тыс. до н.э. «позднебутовское население снова начинает повторный захват своей исконной территории». Видим, что «иеневская культура, находившаяся во враждебных отношениях с бутовской и потерявшая связь с "материнской" территорией, по-видимому, постепенно выродилась, что привело в дальнейшем к облегчению движения "бутовцев" обратно на запад и ассимиляции ими остатков "иеневцев". Во всяком случае, в раннеолитической верхневолжской культуре, сформировавшейся в регионе в 5 тысячелетии до н.э., мы уже практически не находим элементов иеневской культуры. Бутовские же элементы резко доминируют».

При сравнении текста эпоса и данных археологии поражает совпадение и хронологии всего события, и отдельных его эпизодов. И возникает закономерный вопрос: не скрываются ли за «бутовцами» потомки Пуру-пауравы, а за «иеневцами» — их враги панчалы? Тем более, что как не странно, но над этими событиями время оказалось не властно. И сегодня у истоков Дона (у реки Донец), рядом с городами Кимовском и Епифанью, на холме стоит крошечная деревушка, сохранившая свое древнее название — Аджамки. Может быть, когда-нибудь археологи найдут здесь руины древней крепости царя Самвараны — Аджамидхи. Но в таком случае можно предположить, что до наших дней дошли названия и других поселений древних ариев, указанных в Махабхарате. И это так. Вполне возможно, что многочисленные сведения по этногенезу, сохраненные Махабхаратой, помогут археологам в идентификации тех археологических культур Восточной Европы, которые носят пока свои условные археологические названия. Так по Махабхарате в 6,5 тыс. до н.э. «все эти панчалы произошли от Духшанты и Парамештхина». Таким образом, подтверждается возникновение племени или народа, названного археологами «иеневцами», непосредственно перед их вторжением на территорию Волго-Окского междуречья, т.к. Духшанта непосредственно предшествовал Самваране.

Вот такая интересная картина вырисовывается на Русской равнине, сложившаяся там в седую старину. По нашему мнению, это отчетливо свидетельствует о направлении расселения арийцев с севера на юг. Как видим, и хронологические рамки событий древних эпосов соответствуют нашим предположениям. Что же происходило непосредственно на Европейском континенте после последней планетарной катастрофы на планете. Дадим ретроспективное видение нескольких процессов, чтобы продемонстрировать реальные события во взаимосвязи их между собой. Попытаемся уточнить важнейшие реперные точки становления нового общества на планете Земле.

Итак. Согласно древнейшей книге иранцев «Авесте», две упомянутых в ней священных реки «Ардвисура» Анахита (по С.Жарниковой - Северная Двина) и «благая Дайтья» впадали в Северный океан. Именно по берегам этих рек располагалась прародина ариев - страна Айрьянам Ваэджо. Согласно С.Жарниковой, именно за Северными Увалами, делящими реки на текущие к северу и к югу, находилась та земля, которую древние греки называли Гипербореей, то есть «лежащей выше северного ветра (Борея)». В соответствии с географией «Махабхараты» за священными северными горами жили разные народы: данавы (дань, данайцы), дайтья (дайчьи), саумьи (сауми), яваны (греки) и народ северных Куру, проживавший, в том числе на островах Кур и Наль (возле совр. Холмогор). А вся эта огромная страна на берегах Белого и Баренцева морей именовалась Расаталой. Таким образом, видим, что прародиной ариев были земли севера Восточной Европы, то есть северо-западное побережье нашей страны. Это аргументированно показано в предыдущих исследованиях (1) и (2).

Далее, согласно «Махабхарате», в одной из 18-ти книг, названной «Лесной», описаны священные водоемы - реки и озера страны древних ариев, т.е. земли, на которых и разворачивались события, рассказанные в великой поэме. В данном исследовании мы показали результаты исследований С.Жарниковой касательно гидронимии в Волго-Окском междуречье России. Как было отмечено, в указанном междуречье есть множество рек, названия которых полностью сохранились и совпадают с названиями рек из «Лесной» книги «Махабхараты». Подчеркиваем при этом, что советский исследователь Б.В.Горнунг предполагал, что «колыбель индоиранского языкового и культурно-исторического единства»

находилась в Среднем Поволжье. Как видите, Б.Горнунг не ошибался. Мы знаем также, что исторические князья Словен и Рус согласно «Велесовой книге» (далее ВК) двинулись в сторону Причерноморья, по-видимому, из этого же региона, так как волжская земля по ВК всегда принадлежала «нашим отцам». И уже после пребывания в Причерноморье князья направились в будущую новгородскую землю к Ильмень озеру.

В этой связи представляют интерес также выводы академической науки о том, что центр славянской этнической общности совпадает с древним центром формирования Арийской цивилизации, то есть - с лесостепной зоной Русской равнины, что можно считать возможным следом продвижения ариев с севера. Центром же Арийской цивилизации в древние времена на Русской равнине выступала держава «Аратта», открытая миру археологом Ю.Шиловым. Дата рождения дунайско-днепровской «Аратты» определяется 6200 (плюс-минус 97 лет) годом до н. э. В пещерах и гротах Каменной Могилы на речке Молочной (левобережье низовьев Днепра) была открыта древнейшая библиотека планеты, восходящая к 11582 г. до н. э.

В 1940 г. в румынском Подунавье были найдены первые глиняные таблички с протошумерскими письменами. Впоследствии подобные находки стали попадаться болгарским, венгерским, украинским археологам. Так и была открыта легендарная держава «Аратта», из которой возможно выводил себя библейский Шумер, положивший начало, как считает официальная наука, всемирной письменной истории и государственности. И если центр со жрецами Каменной Могилы во главе находился на северном побережье Чёрного моря, то на противоположном южном побережье находился центр во главе со жрецами Чатал-Гуюка (по названию селения в современной Турции). Так и родилась теория археологов о Циркумпонтийской (вокруг Черного моря) зоне формирования общности индоевропейских (арийских) народов. Не позже XXIII-XXII вв. до н. э. окончился расцвет государства «Аратты», история которой к тому времени насчитывала около четырех тысячелетий. К этому моменту приднепровская «Аратта» давно уже неким образом стимулировала возникновение месопотамского Шумера. Вот такая просматривается картина продвижения ариев.

В междуречье Тигра и Евфрата шумеры были явно не первые жители. Они сами хорошо помнили, что пришли сюда с «острова Дильмун». Проверить, что это был за остров, нет возможности, но, во всяком случае, очевидно, что шумеры были людьми «юга». Но вот люди, захороненные в шумерских царских могильниках, были совсем другой расы, причем расы «нордического» типа. Шумерская аристократия и «простой шумерский народ» соотносились между собой примерно так, как высшие и низшие касты в Индии арийского периода. Та же закономерность прослеживается в предметах материальной культуры. Изображения повозок, обнаруженные в царских гробницах Шумера III тыс. до н. э., сильно напоминают колесницы южнорусских степей. Причем в русских степях эти колесницы появились на два тысячелетия раньше. Что же мы имеем - северный расовый тип шумерской аристократии, степные арийские колесницы, южнорусские приемы строительства. Но самое интересное - это сани. Обыкновенные сани, на которых шумеры, разумеется, не ездили (за недостатком снега), но отправляли на них в последний путь своих царей. При виде такого шумерского «национального вида транспорта» невольно возникает вопрос - зачем в Южной Месопотамии, где почти вечно царит лето, понадобились сани? Цари Ура отправлялись в последний путь на санях, так как это был их национальный обычай, сложившийся далеко к северу от Месопотамии.

Академическая наука полагает, что прародина индоариев находилась в южнорусских степях. Верно, но с учетом небольшого уточнения. Это была вторичная прародина ариев, пришедших в степи с севера. Интересен вопрос о том, откуда осуществлялось следующее историческое движение индоариев: из ареала Андроновской культуры, занимавшей земли от Урала до Алтая, или родственной ей Срубной, занимавшей юг Русской равнины? Данные археологии позволяют утверждать, что на юго-восток, в Среднюю Азию и далее в Индию двигались как «срубники», так и «андроновцы». Исследования скифских курганов Восточного Памира показали, что люди, оставившие их, относились к антропологическому типу, характерному для жителей восточноевропейских степей, тогда как скифы северо-восточных областей Средней Азии - к более круглоголовому типу, преемственному в этом районе и в Южной Сибири со времен Андроновской культуры. Жители Памира оказались физически больше похожими на «срубников», чем «андроновцев», что подтверждает реальные перемещения населения с юга Русской равнины в Среднюю Азию и далее в Индию.

Лингвистические исследования также указывают на Северное Причерноморье и Приазовье, как на исходный пункт движения исторических «индоариев». В этом регионе, особенно на Кубани, на Дону и в Крыму, обнаружено множество древних топонимов, звучащих совершенно «на санскрите». Жители Восточного Приазовья еще в античную эпоху прямо назывались СИНДАМИ, а одно из названий реки Дон звучало как Сину, что явно восходит к слову «СИНД» (на санскрите *sindhu* «река»). Топонимика приазовской СИНДИКИ была полностью «скопирована» в Южной Азии, в результате чего получилась современная ИНДИЯ. ИНДОАРИИ - ЭТО СИНДЫ-МЕОТЫ, ЖИТЕЛИ ПРИАЗОВЬЯ, потомки носителей Срубной культуры. Происхождение индийской и иранской цивилизаций из южнорусских степей бесспорно. ДНК генеалогия это подтверждает, называя, в том числе и Аркаим одним из промежуточных пунктов при движении ариев с Русской равнины в ирано-индийские регионы.

Археология свидетельствует, что прямые предки скифов и киммерийцев, носители Андроновской культуры (Урал-Приаралье — Южная Сибирь) и Срубной культуры (Урал-Волга-Причерноморье) соответственно, занимали как раз те самые земли, которые можно назвать прародиной исторических индоариев. В Индию ушла только часть этих народов. Возникает вопрос, как же связать «индоариев», появившихся в Передней Азии в XVII–XVI вв. до н. э., с настоящими индоариями, пришедшими в Индию на несколько столетий позже? На самом деле объяснение может быть только одно: и индийские, и переднеазиатские арии пришли в южные регионы со своей вторичной прародины, то есть из степной зоны Южной России, в разное время и, двигаясь, судя по всему, по разным направлениям: первые - через Среднюю Азию в XV–XIII вв. до н. э., вторые через Кавказ, по западному берегу Каспийского моря в XVII–XVI вв. до н. э. И то и другое вторжение было не столько расселением на новую территорию, сколько обычным завоеванием, экспансией Великой Скифии, располагающейся в южно-русских степях и насаждавшей в южно-азиатских регионах своё господство.

III СОВРЕМЕННЫЕ ЗНАНИЯ ОБ ИНДОЕВРОПЕЙЦАХ

Как показано выше, человек Арийской расы появился на севере Евразии, и затем его потомки мигрировали в разных направлениях, заселив планету. Другие виды или подвиды различных гуманоидных существ, лемурийского и атлантского происхождения жили по всей ойкумене. От взаимодействия с ними представителей Арийской расы и появилось все многообразие ныне существующих на планете народностей. Об этом и свидетельствует ДНК-генеалогия, которая оперирует таким понятием как гаплотип или гаплогруппа, что дает возможность четко идентифицировать человека. Все остальное в жизни можно выбрать по своему желанию или по обстоятельствам. Но принадлежность к конкретному роду определяется природой, что заложено в ДНК человека. При этом оказалось возможным следить за передвижением народов не с помощью лопаты (археология), не обмеряя черепа (антропология), а просто отслеживая метки в наших ДНК. Выявилось, что современные потомки древних арьев — гаплотипа R1a ведут свои непрерывающиеся ДНК-линии со времен древних палеолитических стоянок.

В давние эпохи на севере в Ледовитом океане были блаженные арктические острова, населённые Богами и первыми пращурами, предками народов Белой расы. Например, был остров, названный греками Туле, а славянами Тульским островом. Был и остров Великий (остров Велеса и Сварога), Белый (Фаворский), Золотой (Алатырский) и другие. К блаженным северным землям, почитавшимся прародиной ариев, имела отношение и часть современного побережья Ледовитого океана. Отсюда вышли и вынесли ведическую веру предки индоариев, часть коих стала славянами.

Славяне всегда почитали себя внуками Солнца, а земного царя часто именовали Красным Солнышком. Легенды повествуют о древнейшем арийском царе, правившем "две тьмы", то есть 20 тысяч лет. Тогда арии жили на севере, причём жизнь до наступления холодов представляется в преданиях счастливой и безоблачной среди цветущих садов и шумных многоводных рек. К тому же легенды представляют предков высокоразвитым народом, владеющим различными ремеслами (например, кузнечным) и искусствами, представляет их мореплавателями. Но климат изменился, и ариям пришлось покинуть прародину.

Легенда об Исходе с севера, представленная в «Книге Коляды», такова. В давние века, когда прародители славян жили на северных островах, был великий праздник на Белом острове. Туда собрались все боги, в том числе и князь славян, он же бог Солнца Яр. Но тут закружился вихрь, и на черногривом коне прискакал с Юга Чёрный Идол. Он заморозил Белое море и украл с Алатырского острова золотых быков бога Солнца. А потом увёл этих быков далеко на Юг. И из-за этого началась на севере зима, настали Великие Холода.

Боги и ведомые ими роды людей бросились в погоню за Чёрным Идолом. Они переправились через Белое море и пошли через волшебную страну Бьярмию на Южный Урал. И потом от Урала заселили всю Русскую Землю. Именно об этом вспоминает и "Книга Велеса": "И так скот водили праотцы наши, и были отцом Орием (Яром) уведены в Край Русский, потому что, оставаясь, претерпели бы многое от ранних холодов. И тогда дошли мы до сего места и поселились огнищанами на Земле Русской. И так прошли две

тмы [двадцать тысяч лет]". И далее в этой же дощечке сказано, что пришедшие с севера русы "жили охотниками и рыбаками", и что после наступления холодов они "двинулись на юг".

Но путь переселенцам с севера преградили хозяева Бьярмии (Пермской земли, что в Среднем Урале и Прикамье). Это были бог Барма, его жена Таруса и их дети Ман и Маня. Между пришельцами и хозяевами сей земли завязалась битва. Русские боги Ярила и Ильм Тульский применили великую Громовую Стрелу и Оружие Коляды, описание действия которых весьма напоминает последствия применения современного сверхоружия: "потрескались небо и горы", "набежала чёрная туча", "задул пронзительный ветер", "поту-скнело Солнце". Однако в ответ бог Барма применил великое Оружие Бармы, которое умело отразить любое нападение. Барме и его родным, с которыми сражались жители Белого острова, помогали северные гномы-гомозули. Они привязывали железными верёвками морские мысы, дабы те не были разрушены, когда жители Белого острова применяли волшебное оружие. И боги решили помириться. После переговоров, Барма, вняв просьбе Ильма и Ярилы, пропустил через свои земли славянские роды. В те же времена в Бьярмии осели и некоторые роды праславян (уралорусов), которые с тех пор жили рядом с пермяками (потомками Бармы).

Ярила и иные боги двинулись далее на Южный Урал. По пути они победили Трёх Хромых Ведьм, великанов-людоедов, ездивших на белых и бурых медведях, также дубовых и сосновых великанов, ездивших на зайцах, песцах и лисицах. Во время битв Ильм и Яр несколько раз гибли, но Вышний их вновь оживлял. Наконец, они нашли далеко на юге Чёрного Идола, который ковал оружие у кузнеца за железным лесом. После победы над Чёрным Идолом Крышень и Ярила стали богами Белого моря и Уральских гор. Яр, пришедший вместе с Крышнем с Крайнего Севера на Южный Урал и в Семиречье, потом пошёл далее в Индию. Сведения легенды представляются очень интересными. В них напрямую говорится о маршруте перемещения племен с севера.

Итак, неолит, по данным, известным науке на текущий момент, сформировался на Русской равнине примерно 50 — 45 тыс. лет назад (серьезные исследования касательно Сибири на этот счет не проводились). Это коррелирует по времени со сведениями, изложенными в Эзотерическом учении, соответствующие периоду после наступления планетарной катастрофы 75 025 лет до н.э. Знаем, что Ману привел выделенных им из атлантской расы людей на северные берега Центрально-азиатского (Гобийского) моря к лежащим к северу от этого моря горам. Нам известно также, что к 45 000 г. до н.э. переселенцами создана огромная Арийская Империя, включающая всю Восточную и Центральную Азию. Судя по всему, в Империю входили также земли севера Русской равнины от Кольского полуострова до Урала и северные земли Западной Сибири от Урала и далее на восток. Начиная с 40 000 г. до н.э., из Арийской Империи произошло несколько крупных переселений.

По данным, известным академической науке, примерно 40 тыс. л.н. состоялась первая миграция неолита в Центральную Европу (прото-ориньяк) и на Ближний Восток (симбиотические индустрии). Меньшие волны миграций, возможно, случались и в более позднее время, но они носили слабый характер. Заселение Европы шло с Русской равнины и в то время, когда на равнине находились, по нашим данным, потомки белых людей, переселившихся с севера Евразии.

Можно вполне обоснованно предположить, что древнейшее население Русской равнины сложилось, как указано нами выше, 50 — 45 тысяч лет назад. Это подтверждается обилием археологических памятников на Русской равнине, относящихся к указанному и более недавнему времени (табл. 4), и преемственность археологических культур на Русской равнине, и заселение Европы, начиная примерно с 40 — 35 тысяч лет назад, и истоки ориньякской культуры (уверенное прослеживание её следов в Европе с 32 тысяч лет назад), и то, что наиболее древние следы древнейших людей в Европе находят севернее с уменьшением возраста культур по направлению к югу, и то, что ориньяк появляется на Ближнем Востоке из Европы, а не наоборот. Значит, движение древнейших людей шло с севера на юг, как в Европе, так и в зоны на стыке Европы и Азии.

Дата, тысяч лет до н.э	Регион									
	Русская равнина	Европа	Ближний Восток	Африка	Средняя Азия	Сибирь	Индия	Китай	Австралия	Америка
1	2	3	4	5	6	7	8	9	10	11
60	0	0	0	0	0	0	0	0	0	0
50	1	0	0	0	0	0	0	0	0	0
40	3	0	0	0	0	0	0	0	0	0
30	7	0	0	0	0	0	0	0	0	0
20	50	7	3	0	0	3	0	0	0	0
15	50	7	1	0	0	4	0	0	0	-
10 – 9	3133	-	-	0	0	6	0	0	0	-
8 – 4	10924	2102	529	54	567	183	7	8	0	-

Динамика памятников, оставленных неолитами в разных регионах планеты.

Таблица 4.

В таблице 4 приведены цифры открытых стоянок (археологических памятников), оставленных неолитами в разных регионах планеты. Прочерки стоят там, где преемственность археологических культур указывает на неандертальское либо симбиотическое происхождение носителей. Нулевое значение означает отсутствие открытых памятников неолитов в указанном регионе. Обращаем внимание на обилие археологических памятников на Русской равнине. По технике изготовления орудий и ряду других признаков археологи считают указанные памятники автохтонными. А это означает, что люди проживали на Русской территории с незапамятных времен. И что человеческая цивилизация вернее, один из ее этапов, — судя по количеству памятников, — в первую очередь нарождалась и развивалась именно на Русской равнине, куда переселялись арийские рода, продвигаясь с севера Евразии на юг. Возможно, такое же происходило и в Сибири, но пока у нас нет точных данных на этот счет. Но отметим, что на территории Сибири встречается большое количество мегалитических сооружений, построенных в незапамятные времена.

Констатируем, что на территории, соответствующей древнейшей Руси, сформировался современный белый человек и создал пока единственную найденную в мире верхнепалеолитическую археологическую культуру. Это событие произошло примерно пятьдесят тысяч лет назад.¹⁰⁴ Самый древний человек современного вида из найденных обна-

¹⁰⁴ Это возраст самого древнего из найденных памятников.

ружен на территории комплекса стоянок близ села Костёнки в Воронежской области.¹⁰⁵ Комплекс насчитывает более семидесяти стоянок. К сороковому тысячелетию до новой эры древние люди изготавливали лодки и умели плести сети, остатки которых обнаружены на Маркиной горе. Они знали практически все варианты рыбной ловли, которые используем сегодня мы. Им была известна техника сверления, полировки, резания, резьбы по кости и камню, освоен орнамент, скульптура. Пятьдесят тысяч лет назад — древние люди освоили скульптуру.

Посмотрим теперь, что же говорит нам наука относительно возможных маршрутов расселения древних народов. Согласно ДНК-генеалогии значительная миграция неантропов состоялась примерно 20 тыс. л.н. и прошла из Азии в Европу. Это были, как утверждает ДНК-генеалогия, носители гаплогрупп R1a и R1b, которые зародились на просторах Сибири. ДНК-генеалогия не может локализовать конкретное место произошедших мутаций, приведших к появлению указанных гаплогрупп, поэтому велика вероятность, что сведения ДНК-генеалогии можно напрямую соотнести с данными Эзотерического учения, и связать деятельность Ману по формированию подрас арийской расы на севере Евразии с появлением конкретных мутаций, произошедших в Y-хромосоме человека того времени.

Гаплогруппа R1a сейчас составляет основную часть мужского населения Восточной Европы, и в среднем, половину населения России. Вторая, R1b, — основная гаплогруппа белого населения Центральной и Западной Европы, а также европейского Атлантического побережья. Видим, что эти сведения подтверждают изложенные ранее сведения о том, что приблизительно к 20 тыс. до н.э. Ману подготовил четвертую — кельтскую и пятую — тевтонскую арийские подрасы к переселению из Азии и указал им на Кавказ и на Кубанские степи в качестве регионов заселения. Впоследствии эти переселенцы овладели почти всей Малой Азией, Восточной и Западной Европой.

Остановимся более подробно на данных ДНК-генеалогии. Гаплогруппа R (мутация M207) около 30 тыс. лет назад добавила мутацию M173 и стала гаплогруппой R1, которая в свою очередь примерно 20 тыс. лет назад разошлась на гаплогруппы R1a (мутация L62) и R1b (мутация M343). Представленные здесь обозначения — условные, которые демонстрируют изменения состава Y-хромосомы под воздействием мутаций и ход эволюционного процесса. Носители R1a и R1b совершили за свою жизнь длительный миграционный исторический переход по территории Земли, что соответствует расселению подрас, организованному Ману, и в итоге, как отмечено выше, заселили Западную и Восточную Европу, где и живут поныне. Гаплогруппа R1a — это восточные славяне. Их среди жителей России, Украины и Белоруссии от 45 до 70 процентов, а в старинных русских городах и селениях до 80 процентов. R1b — это те европеоиды, которые заселяют в настоящее время Западную Европу.

По эзотерическим сведениям работа Ману по формированию подрас Пятой расы как раз и началась после 45 тыс. до н.э. к северу от Центральноазиатского региона. Отсюда же гаплогруппа R в виде отдельных родов R1a (предки арийского рода) и R1b разойдется по разным направлениям, продолжая заселять нашу планету. Здесь уже уместно говорить о прародине, потому что начало гаплогруппы R1a имеет четкое событие — возникновение характерной мутации в Y-хромосоме (мутация L62), что соответствует фор-

¹⁰⁵ Именно, что «самый древний ... из найденных», поскольку погребение умерших не практиковалось, т.к. их, в основном, кремировали.

мированию Иерархом Ману в указанном регионе отличительных качеств каждой подрасы Арийской расы, в том числе и тевтонской, куда вошли носители арийской гаплогруппы R1a.

Можно предположить также, что носители гаплогруппы R1a с Русской равнины построили 3800 лет назад «Страну городов» на Южном Урале, в том числе Аркаим и Синташту, основав тем самым на огромной территории Андроновскую археологическую культуру. 3600 лет назад носители R1a покинули Южный Урал и перешли в Среднюю Азию, а затем в Индию, где представители этого рода стали называть себя ариями и помнить, что их прародина располагалась на севере. Такую вот информацию дала нам метка R1a, которая сопровождала все вышеперечисленные перемещения людей.

При своем движении на юг часть носителей гаплогруппы R1a задержалась в Средней Азии. Гаплотипы иранских R1a имеют такой же вид, как гаплотипы этнических русских с Русской равнины и датируются 4050 лет назад, т.е. на 850 лет моложе общего предка восточных славян на Русской равнине. Что касается индусов, то возраст их общего предка гаплогруппы R1a — 3850 лет назад, что на 1050 лет моложе, чем у восточных славян. Это значит, что восточные славяне пришли в Индию, а не наоборот. Для сведения, в высших индийских кастах в настоящее время до 72 процентов людей¹⁰⁶ — носители гаплогруппы R1a. Из этого следует, что те носители R1a, которые пришли в Индию, были арии. А путь этих ариев обозначен нами выше!

В исследовании «Древнейшая история человечества» проведен анализ археологических памятников (культур) племен на территориях, на которых по нашим данным проживали арийцы и, в первую очередь, на Русской равнине. В целом все мезолитическое население Восточной Европы характеризуется долихокранией, узким и высоким лицом. Этот доминирующий тип постепенно мигрирует далее на восток. В эпоху неолита наблюдается близкое антропологическое родство населения сегодняшней Украины, Европейской России, Прибалтики, Западной Сибири и Алтая. Видимо, это был один род на огромном пространстве, что также подтверждается впоследствии распространением на всем этом пространстве однотипной скифской культуры. Во времена племен охотников и рыболовов однозначно отмечается, что формы различных изделий, которыми они пользовались, были настолько сходны, что это не вызывает сомнений в наличии связей между племенами на всем пространстве ойкумены от Европы до Тихого океана и от Северного океана до южного. Из этого следует, что эти связи носили в первую очередь родственный характер, что со своей стороны дало толчок всемирному распространению типичных изделий. Полагаем, что это происходило именно так, потому что все это пространство после своего расселения с севера Евразии занимали арийские племена.

С индоевропейцами (арийцами) в рамках курганной гипотезы, в первую очередь, связывают ямную культуру. Согласно сторонникам данной гипотезы, ареал ямной культуры — территория распространения праиндоевропейского¹⁰⁷ языка, наряду с более ранней среднестоговской культурой. Отдельные учёные связывают население ямной культуры с ранними индоиранцами (академический термин, на самом деле это были арии, переселившиеся с севера). Самая ранняя находка в Восточной Европе четырёхколёсной повозки,

¹⁰⁶ Т.е. северных (арийских) индийцев.

¹⁰⁷ «Праиндоевропейский» — это постулируемый лингвистами предок языков индоевропейских, современный термин, принятый взамен термина «арийский»; праиндоевропейский условно *восстанавливается* лингвистами.

обнаруженной в кургане «Сторожевая могила» на территории Днепропетровска, связывается с ямной культурой. Антропологически население ямной культуры соответствовало палеоевропеоидным группам.

Ямная культура (3600 — 2300 — 1900 гг. до н.э.) — одна из первых археологических культур, возникающих на «вторичной», степной прародине арийцев. Занимала территорию от Южного Приуралья на востоке до Днестра на западе, от Предкавказья на юге до Среднего Поволжья на севере. Именно люди этой культуры были носителями гаплогруппы R1a. Их относят к первым индоевропейцам (надо при этом учитывать, что это всего лишь лингвистический термин). Ямная культура была преимущественно кочевой, с элементами земледелия вблизи рек и на некоторых городищах. Если говорить о распространении Ямной культуры, то она переходит в Андроновскую культуру (2300 — 1000 гг. до н.э., Южный Урал.), т.е. часть Ямной культуры мигрировала на восток — на Южный Урал. Именно там через некоторое время появилось новое важное ядро носителей гаплогруппы R1a, сыгравшее в дальнейшем немалую роль в судьбе Индии и Ирана. Эта ветка разбилась на две, одна из которых свернула восточнее (на Алтай), поскольку в приалтайских степях также находят похожие памятники 3-го тыс. до н.э. Это Афанасьевская культура, 2600 — 1400 гг. до н.э. (Алтай, Казахстан, Монголия, Сибирь). Ямная культура также эволюционирует в Полтавкинскую культуру (2700 — 2100 гг. до н.э., Нижнее Поволжье, Среднее Поволжье, Приуралье, Каспий). В целом же ямная культура сменяется Катакомбной (Восточный Каспий, Нижний Дон, Северо-Восточное Приазовье, Сев. Кавказ, 2300 — 1900 — 1250 гг. до н.э.). Вот такую картину дает нам археология.

К выше изложенному необходимо добавить несколько слов о так называемой индоевропейской прародине (терминология академической науки). Согласно степной концепции индоевропейцы (подчеркиваем, что это лингвистический термин) зародились в степях от Нижнего Дуная до Волги. Основателем этой концепции по праву считается выдающийся немецкий ученый, энциклопедист индоевропеистики Освальд Шрадер. В своих многочисленных трудах, которые увидели свет между 1880 и 1920 гг., он не только обобщил все достижения лингвистов, но и проанализировал и существенно развил их с привлечением археологических материалов, в том числе и из причерноморских степей. Лингвистическая реконструкция скотоводческого общества древних индоевропейцев была подтверждена археологией. О.Шрадер считал протоиндоевропейцами (арийцами) скотоводов восточноевропейской степи III–II тыс. до н.э., которые оставили на Юге Восточной Европы тысячи курганов. Поскольку индоевропейские языки распространены в Европе и Западной Азии, то, по мнению О.Шрадера, их прародина должна располагаться где-то посередине — в степях Восточной Европы.

Гордон Чайлд в книге «Арийцы» (1926 г.) существенно развил идеи О.Шрадера, сузив прародину индоевропейцев к степям Украины. На основании новых археологических материалов он показал, что подкурганые погребения с охрой на юге Украины оставлены древнейшими индоевропейскими скотоводами, которые именно отсюда начали расселяться по Евразии. Будучи последователем Г.Чайлда, Т.Сулимирский высказал мысль, что индоевропейцы культуры шнуговой керамики Центральной Европы, сформировались вследствие миграции ямников с причерноморских степей на запад. Последовательницей Гордона Чайлда была Мария Гимбутас, считавшая ямников протоиндоевропейцами, «которые продвигались на запад и юг в V–IV тыс. до н.э. с нижнего Дона и Нижней Волги». Под

индоевропеизацией Европы исследовательница понимала расселение воинствующих носителей курганной культуры степей Восточной Европы на Балканы и в Западную Европу, заселенную в то время неиндоевропейскими группами балкано-дунайского неолита и культуры воронковидных кубков.

Степная версия происхождения индоевропейцев (арийцев на их вторичной прародине) остается достаточно убедительной. Среди ее последователей следует вспомнить В.Даниленко, Д.Мэллори, Д.Энтони, Ю.Павленко и др. Многие исследователи принимают теорию отождествления носителей ямной культуры в степях с ранними протоиндоевропейцами (3500 до н.э.), считая, что на базе восточных групп носителей ямной культуры в 3500 — 2500 гг. до н.э. в районе нижней Волги (особо выделенный нами выше регион проживания ариев) складывались индоевропейские (арийские) общности, которые продвигались далее на Южный Урал. ДНК-генеалогия полностью подтверждает этот довод. Подчеркнем лишь, что импульс развития археологических культур на Южном Урале, как видно из изложенного, шел с Русской равнины и распространялся среди живущего уже там населения, которое, судя по всему, имело отношение к древнейшим арийским племенам, переселившимся с севера Евразии из-за наступивших холодов.

IV

АНДРОНОВСКАЯ КУЛЬТУРА АРИЕВ

Судя по всему, в Южно-уральском регионе III — II тыс. до н.э. проживали арийские племена, представители Андроновской археологической культуры. С другой стороны, мы знаем, что племена, пришедшие в Индию и называвшие себя ариями, оставили нам письменное наследие — арийские Веды, в которых указывается, что переселение арийских племен шло с севера на юг. Эти миграции подтверждаются на генетическом уровне. Так, называемая, гаплогруппа R1a (арийский гаплотип) принадлежала носителям, проживающим в Уральском регионе, а потом по каким-то причинам переместившимся на юг на Индостан и Иранское нагорье. Именно носители гаплогруппы R1a среди высшей индийской касты составляют сейчас до 80 процентов, поэтому Южный Урал и представляет для нас такой интерес. В ходе нашего исследования мы неоднократно называли Южный Урал и Аркаим в качестве ориентиров движения ариев с севера на юг. Пришло время подробнее остановиться на рассмотрении этой культуры и понять, какова ее роль в арийском вопросе.

Что же собой представляла Андроновская культура (рис. 9). Эта культурно-историческая общность — общее название группы близких археологических культур бронзового века, охватывавших в 2300 до н.э. — 1000 до н.э. Западную Сибирь, западную часть Средней Азии, Южный Урал. Название происходит от деревни Андроново, где в 1914 были обнаружены первые захоронения. Распространение Андроновской культуры происходило неравномерно. На западе она доходила до района Урала и Волги, где контактировала со срубной культурой. На востоке Андроновская культура распространилась до Минусинской котловины, частично включив в себя территорию ранней Афанасьевской культуры. На юге отдельные материальные памятники обнаружены в районе горных систем Копетдага (Туркмения), Памира (Таджикистан) и Тянь-Шань (Киргизия). Северная граница распространения андроновской культуры совпадает с границей тайги. В бассейне Волги ощущается заметное влияние срубной культуры.

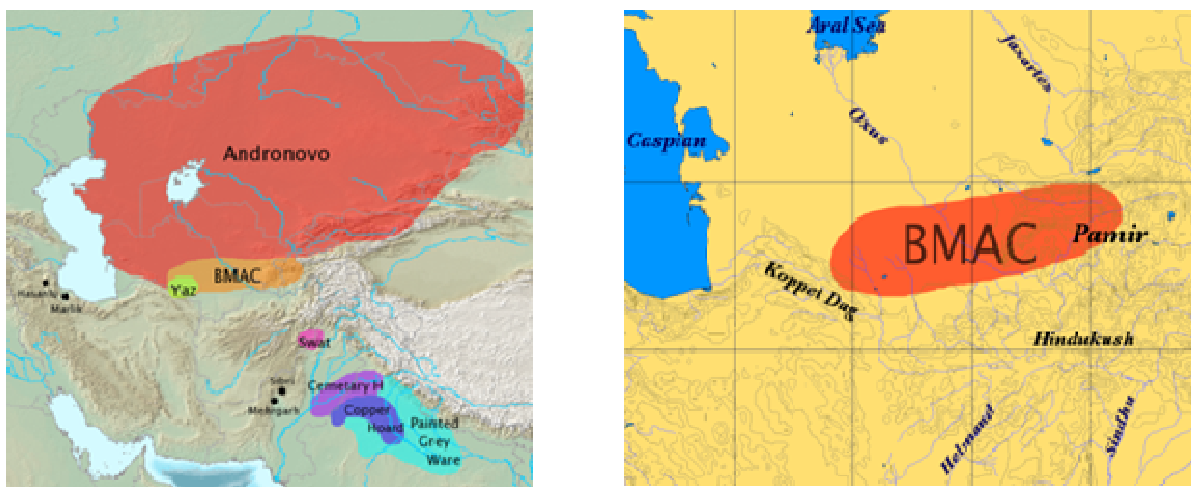


Рис. 9

Эта культура связывается с изобретением колеса со спицами для колесниц около 2000 до н.э. Обнаруженные в аркаимских захоронениях двухколесные боевые колесницы признаны сейчас самыми древними в мире. Археологический памятник Синташта находится в верхнем течении Урала. Синташта считается первым протоарийским памятником.

Одно из обнаруженных поселений этой культуры получило условное название «Аркаим». Это открытие по праву считается Троей XX в., так как оно перечеркивает взгляды официальной науки на происхождение арийцев. Существование свое городище прекратило около 1600 г. до н.э., т.е. более 3500 лет тому назад. Аркаим следует понимать как важный (исторически и стратегически) поворотный пункт, одну из многих стоянок кочующих народов во главе с ариями. Открытие археологами в южном Зауралье более двадцати городов рубежа III–II тыс. до н.э. стало мировой сенсацией: Аркаима (открыт в 1987 г.), Сарым-Саклы, Синташты, Устья, Аландского и др., названных «Страной городов». Методом радиоуглеродного анализа было получено две группы дат, определяющих возраст Аркаима: XVIII–XVI и XXI–XX вв. до н.э. По одной из рабочих гипотез ученых – это возможная прародина древних ариев (индоиранцев), которую длительное время не могут определить историки и языковеды. Как нами отмечалось уже неоднократно, «Страна городов» всего лишь промежуточный пункт на пути расселения ариев с севера на юг. Но академическая наука делает вид, что ничего не знает о фактах пребывания ариев на севере Евразии, и говорит о прародине ариев именно на Южном Урале. Зачем науке это нужно, не понятно. Но главное, что «Страну городов» построили арии.

Когда-то немногочисленные индоиранские, согласно академической науке, племена компактно жили вместе на небольшой территории и называли себя «арья». От них и пошел известный термин «арийские народы». По мнению ученых, к середине II тыс. до н.э. индоарии покинули свою промежуточную прародину на Урале, при этом разделились на две ветви индоарийскую и иранскую и ушли на юг. Арии были создателями знаменитой религии огнепоклонников и оставили после себя, как выше нами уже отмечалось, выдающиеся памятники письменности «Ригведу» и «Авесту», в которых содержится описание прародины и полярных явлений. Именно в этих источниках приводятся сведения о полярном местонахождении Меру в древние времена. На текст этих древних памятников часто ссылаются отмеченные нами ученые, находящие прямые аналогии раскапываемых объектов с описанием в «Авесте».

Аркаим оказался ровесником египетских пирамид и знаменитого Стоунхеджа в Англии. По оценке ученых, «Страна городов» - уникальные остатки одной из древнейших цивилизаций человечества. Возможно, это города ариев. Правда, никаких прямых доказательств этой гипотезы пока не обнаружено, но есть некоторые совпадения с описанием в древних текстах. По данным исследования антропологических материалов (остатков человеческих скелетов), население протогородских центров Южного Зауралья XVIII–XVI вв. до н.э. было европеоидным, без заметных признаков монголоидных черт. Аркаимский тип человека близок населению древнеямской культуры, которое занимало обширные области евразийских степей в энеолите и раннем бронзовом веке. Интересно отметить, что при раскопках были найдены черепки керамической посуды с изображенными на ней знаками свастики.

Территория «Страны городов» протянулась на 350 км с севера на юг по восточным склонам Уральских гор. Самое загадочное, что по данным археологических раскопок

древние жители организованно покинули свои города, как в свое время майя по неизвестной причине оставили свои города на полуострове Юкатан в Мексике. В отличие от исхода майя из своих городов, Аркаим подожгли, вынеся предварительно все ценное из жилищ. Потомкам остались только глинобитные стены и одни вопросы для историков и исследователей. Высказывается предположение, что жители «Страны городов» – арии ушли организованно из своих поселений из-за похолодания в регионе. Об этом, в частности, говорится в «Велесовой книге» (анализ сведений ВК представлен ниже).

Эпицентром расселения вначале был Южный Урал, позднее — равнина между Северным Каспием и Аральским морем. Затем заселяются предгорья Гиндукуша и Тянь-Шаня. И в конечном итоге андроновцы (арийцы) дошли до Индии, о чем нам свидетельствуют индийские Веды. Быстро и активно населяя различные территории, покоряя и подчиняя встречные народы, арийцы основывали древние цивилизации и культуры. Это могучее племя обладало высокой степенью духовности, необычной способностью к физическим нагрузкам, справедливостью, высокой культурой, военной и политической организованностью.

В разделе I освещен вопрос о перемещении арийских племен. Для отслеживания перемещений использовались понятия генеалогической науки — маркеры в Y-хромосоме мужчин. В частности отмечалось, что род R1a с Южного Урала после 400 лет своего пребывания там отправился в Индию, где сейчас живет около 100 миллионов их потомков, членов того же рода R1a, рода ариев — потому что они себя так называли и помнили, что их прародина располагалась на *севере*. Другая волна рода R1a отправилась через Среднюю Азию в Восточный Иран, и они стали там иранскими ариями.

Ученым, занимающимся сравнительным изучением языков, удалось открыть, что почти все европейские языки имеют общее происхождение и что одного же происхождения с ними были древние языки санскрит и авестийский язык, на которых были написаны священные книги Индии и Ирана. Из родства языков, заключающегося в общих корнях слов и в сходных грамматических формах, ученые вывели то заключение, что индийцы, иранцы, армяне, греки, римляне, кельты, германцы, славяне и литовцы происходят от общих предков, т.е. от одного народа, который принято называть *арийцами* (или праарийцами) по тому, как называли себя древнейшие представители племени, занявшие Индию и Иран. Конечно, ни один арийский народ не сохранил в своих жилах чистоту крови общих им всем предков, так как, расселяясь в течение тысячелетий по огромнейшей территории с севера Евразии во всех направлениях, отдельные племена древних арийцев смешивались с населением весьма различного происхождения. Кроме того, и неарийские народности могли перенимать у арийцев их язык и, таким образом, как бы делаться потомками первобытных арийцев не в физическом, а только в культурном отношении. Почти наверняка можно сказать, что индийцы и иранцы, одинаково называвшие себя «ариями», позже других частей отделились от общего корня и, долгое время, составляя один народ, жили до своего перехода в Индию и Иран в тех местах, которые многими учеными считаются прародиной арийцев - степи Урала. В то время, как одни азиатские арийцы из этого центра направились через горный хребет Гиндукуш на юго-восток, в долину Инда, другие двинулись на юго-запад, в страну между Каспийским морем и Персидским заливом.

Знаменательно, что с очередной сменой культурных эпох (XVI–XV вв. до н.э.) с юга Урала исчезли боевые колесницы, ранее ставившиеся в погребальные камеры под курганными насыпями. С другой стороны, около XV в. до н.э. из степей Евразии, через

земли Афганистана, на боевых колесницах проследовали певшие ведические гимны индоевропейские народы — ведические арии. Главным материальным богатством ведических ариев был крупный рогатый скот, заполнивший долину Инда. В ту же эпоху (XIII–VIII вв. до н.э.) земли юга Средней Азии, Афганистана и Ирана оказались наводнены новыми потоками индоевропейских народов — переселенцев из Средней Азии. Основоположником духовной реформации в их среде стал Зороастр.

Что же заставило арийцев-андроновцев уйти с насиженных мест и покинуть свою промежуточную прародину. Остановимся далее на этом.

АРИИ ПО ВЕЛЕСОВОЙ КНИГЕ

Все наши рассуждения и умозаключения по арийскому вопросу были бы не полными, если бы не наличие конкретной информации по тем или иным аспектам их исторической жизни. В предыдущем разделе мы показали, что наличие следов Андроновской культуры, которая существовала в недалеком прошлом — всего лишь в начале II тыс. до н.э., свидетельствует о достаточно продолжительном периоде жизни арийцев. Причем, как показано, Андроновская культура является лишь одним из этапов эволюции арийского племени, имеющим свою предысторию и последующее продолжение. О предыстории говорит генетическая связь андроновцев с жителями Русской равнины (фиксируемое движение гаплогруппы R1a), которые в свою очередь имеют корни в далеком прошлом, прослеживаемом от пращуров, обитавших на далеком севере Евразии. Продолжением истории андроновцев выступает их подтвержденное переселение в качестве ведийских ариев в Индию. Ход этого расселения хорошо виден на карте-схеме (рис. 10), показывающей распространение Андроновской культуры в течение II — I тыс. до н.э. от формация Синташта-Петровка у Уральских гор (Андроново) и реки Урал, а затем уже расселение до южного комплекса гор Копетдага, Памира и Тянь-Шаня и на восток до Алтая.

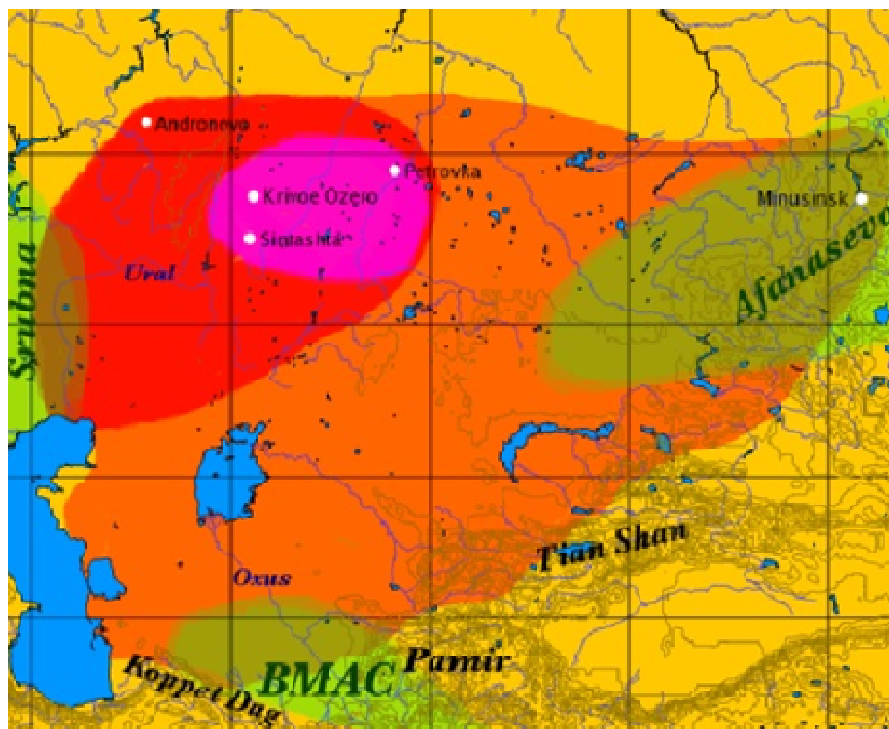


Рис. 10

Распространение Андроновской культуры.

Тёмно-красный цвет — формация Синташта-Петровка (начало культуры).

Фиолетовый цвет — андроновские захоронения, в которых обнаружены колесницы со спицами в колёсах.

Зелёный цвет — соседние культуры (срубная, бактрийско-маргианская, афанасьевская).

Обобщающая периодизация памятников Андроновской культурно-исторической общности принадлежит Е.Кузьминой. Ею выделены 4 типа памятников: петровский (XVII — XVI вв. до н. э.); алакульский (XV — XIII вв. до н. э.); фёдоровский (XV—XII вв. до н. э.); дандыбаевский (XI — IX вв. до н. э.) и группа смешанных типов: амангельдинский (XIV—XIII вв. до н. э. в Северном Казахстане); атасуский (XV—XIII вв. до н. э. в Центральном Казахстане); алексеевский (XII — X вв. до н. э.). Другие смешанные типы — сольилецкий (Южное Приуралье), кожумбердинский (Западный Казахстан), таутаринский (Южный Казахстан), семиреченский (Семиречье и Фергана). Мы специально акцентировали внимание на хронологии эволюции Андроновской культуры, так как ниже будем говорить о неких исторических событиях, напрямую связанных с этой периодизацией.

В связи с вышеизложенным хотели бы представить неопенимый источник древнейших знаний об исторических реалиях — «Велесову книгу» (ВК). Нами проведено всестороннее исследование этих реалий в работе «История Русичей по Велесовой книге», где представлена история Русичей с XII века до н.э. по IX век н.э. Так вот, одной из значимых сторон этой истории является арийский аспект жизни племен, которые ВК называет Русичами. Как это не парадоксально звучит (полное созвучие со Сказаниями Захарихи). Когда писалось указанное выше исследование, мы могли только предполагать, исходя из самого содержания ВК, что Русичи имеют непосредственное отношение к арийцам. Взявшись в текущей работе за изучение арийского вопроса в целом, нами установлено совершенно однозначно, что ВК поведало нам один из важнейших этапов жизни арийцев, которые на страницах ВК выступают как Русичи, тем самым дополнив и подтвердив ход эволюции арийского племени в конкретные временные исторические рамки — во II и I тыс. до н.э. Покажем, что до нас донесла ВК. Курсивом выделены цитаты из источника.

«Идём в дома свои, где мы живём. Да святится имя Его — Индра. Потому как несёт нас Бог мечей, Богов и Веды знающий. Так воспеваем мы мощь Его. И есть у нас и стада скота, которые бережём от злокозненных всяких, и те стада убережены были. Итак, мы — Арийский [народ], пришедший из земель Арийских в край Иньский. И ввязались мы в битву, дать чтобы рай травный скоту, злаки злачные. И там веселье великое нас охватило» (дош. 31б). Эпические времена особенно трудны для датирования, даже приблизительного, так как в таких текстах отсутствуют не только даты, но и известные исторические лица, на основании упоминания которых можно было бы сделать вывод о времени описываемых событий. По контексту можно только определить, что времена эти действительно чрезвычайно древни. Во всяком случае, достоверно известно, что Индра является почти самым часто упоминаемым в индийских Ведах Богом. Видим здесь непосредственную связь Русичей ВК с ведийскими арийцами. Современными индологами принято относить окончательное оформление Ригведы к X веку до н.э., но и они считают, что некоторые гимны восходят, очевидно, к середине 2-го тысячелетия до н.э. Разумеется, древность Вед гораздо больше.¹⁰⁸

В «Велесовой книге» речь идет о Русичах, которых она напрямую называет Арийским народом. Исходя из многоаспектного анализа содержания ВК, утверждаем, что Русичи по ВК ушли «из земель Арийских», которые располагались к востоку от Урала, там, где представлено ядро Андроновской культуры. А причиной исхода по ВК был наступающий холод. Таким образом, из ВК можно судить о переселении ариев, которые обитали в южно-сибирском регионе. Куда же арии двинулись дальше? ВК говорит «в край Инь-

ский». По свидетельству Ю.Миролюбова Иньская (Инска) земля была на юг от земли Араз, которая была в Северном океане. Синьцзян-Уйгурский автономный район (Синьцзян) расположен на северо-западе Китая, как раз на юг от указанной ранее Северной Прародины ариев. Вполне возможно, что так, но по ВК Иньский край располагался в районе Священного Семиречья, что указывает однозначно на район семи рек у гор. Такой район в Азии имеется только в одном месте — в районе озера Балхаш (комм. автора — в ВК обозначено два района Семиречья — в Прикаспийских землях и в горах Ирийских). Тот район издревле назывался Семиречьем, откуда пошло и название области Семиреченская. В ВК есть прямое указание на эту землю. В дощ. 38а говорится, что племена жили в горах высоких, в которых случилось землетрясение, и *«был после этого мор и глад велик. И, выйдя из края Иньского, идя, куда глаза глядят, шли они мимо земли Фарсийской...»*. А также в дощ. 15а: *«Вели они Жертвы Коня Белого и вышли из края Семиречья у гор Ирийских»*. Видим, что Иньский край по ВК располагался у гор Ирийских, где было Священное Семиречье. О нахождении племени Русичей в горах свидетельствует и дощ. 26, из содержания которой видно, что племена пошли сначала в горы из-за засухи и песков. Здесь можно уже конкретно говорить, что Русичи покинули именно Южный Урал и именно в XVI веке до н.э. (по археологическим данным исход из Аркаима). К тому моменту водная система Туранской долины уже распалась, поэтому Русичи при движении на юг от Урала наткнулись на пески, почему и повернули на восток к горам (Тянь-Шань).

Здесь уместно небольшое разъяснение, не связанное напрямую с арийским вопросом, но проясняющее перемещение арийцев в лице Русичей в южном направлении от Урала. Дело в том, что в Арийской земле в племени Русичей согласно ВК произошел раскол племени на 2 части. Одни пошли с Отцом Ореем на запад, а другие с князем на юг: *«Вот [некий] князь идет, ведет людей своих на полдень, и Орей ведет к краям морским»*. Причем Орей хотел, чтобы во главе родов при этом встали его сыновья, но племя не захотело этого. Судя по всему, была реальная заваруха. Князь обычно избирался и руководил повседневной жизнью племени. Видимо, при наступлении холодов он посчитал верным идти на юг, туда, где теплее (вполне разумное решение). Но Отец Орей оперировал своим видением и знаниями и полагал необходимым идти на запад (именно туда направлял его пришедший к нему странник — вестник), основываясь на сведениях некоего странника и своих сыновей. При такой ситуации реально мог произойти раскол, так как естественный путь от холодов был на юг, о чем и говорил князь, но ему наперекор пошел Орей (по-видимому, волхв), мнение которого было более значительным для некоторых, чем позиция князя. В то время как Орей ушел на запад, двигаясь к Волге и Дону и далее в Ильмерский край. Князь же ушел на юг и сотворил там землю иную. При этом, упершись в пески при движении на юг, князь повернул не на запад (там был Орей), а естественно на восток в противоположную от Орея сторону (дощ. 26): *«И тут была сушь великая и пески многие. И пошли они в горы и там осели на полвека, и, собрав прежде конницу великую, пошли в земли чужие...»*.

Имея выше обозначенную картину о движении Русичей, выскажем предположение, что в ВК упомянуто переселение одного из арийских родов из Южно-уральского региона, где та земля, как мы теперь знаем, могла называться Арийской землей, ведь именно там существовала цивилизация Синташта-Аркаим, население которой имело гаплогруппу R1a (представители Андроновской культуры). По известным нам историческим сведениям и

¹⁰⁸ В частности, Тилак определил время кодификации Ригведы как 4500 л. до н.э.

по данным ДНК-генеалогии арийцы именно с Южного Урала двинулись в сторону Индии и Ирана. Так как те, кто ушел в Индию, не имеют отношения к дальнейшей судьбе Русичей, то в ВК о них нет упоминания, кроме одного момента о Пятиречье (долина реки Инд). А те, кто пошел затем в сторону иранского нагорья, и далее до северного Причерноморья, напрямую связаны с последующими событиями на Русской равнине, поэтому ВК и рассказывает нам о перемещении Русичей в этом направлении. Подробнее об этом.

В ВК описана жизнь и история Русского племени, которое само себя называло Русичи (Русы). Они сначала жили в земле Арийской, а потом покинули ее и пошли туда, где есть рай травный скоту и имеются много других земных благ. Скот играл важную роль в жизни арийских племен. Поиск новых пастбищ и заставлял род двигаться с насиженных мест, что и отмечается в представленной в самом начале дощ. 31б.

Приведем некоторые цитаты из ВК, подтверждающие наши умозаключения, изложенные выше. *«Раньше был род Славный в горах весьма высоких, там они землю пахали и заботились об овнах и овцах, кормили и пасли их в травах»* (дощ. 38а). Речь идет о жизни Русичей в горах в Иньском крае. *«Слова славы нашей у Святой Седьмицы рек наших, где города Отцов наших были. И ту землю они оставили, в землю иную пошли»* (дощ. 19(III)). Говорится об исходе из Иньского края, где были даже города, построенные арийцами. *«Однажды случилось, что люди пробудились и коней под облаками, как они со страху ревут, услышали, и те, страхом объятые, уберечься-то старались — и не могли. Был после этого мор и глад велик»* (дощ.38а). Речь о причинах исхода из Иньского края. *«Вели они Жертвы Коня Белого и вышли из края Семиречья у гор Ирийских»* (дощ. 15а) - о волхованиях при исходе из Семиречья. *«Выйдя из края Иньского, идя, куда глаза глядят, шли они мимо земли Фарсийской и пошли дальше, потому как не годилась овцам земля та... Шли они горами, и видели камень, а на тех просо не сеять, тоже мимо прошли. А увидев степи цветущие и зеленые, там оставались лета два, а после того мимо пошли, потому как хищники стали появляться... Вышли из Загорья, там обитая век. И пошли на Двуречье, разбили тех своей конницей и двинулись в землю Сирийскую и там стали и подождали»* (дощ. 38а). Описан кратко маршрут перемещения племени Русичей из Иньского края (Тянь-Шань) через иранское нагорье до Сирийской земли.

Вот такая вырисовывается картина по описанию жизни племени Русичей, представляющих один из арийских родов. Время исхода Русичей из Иньского края — приблизительно X век до н.э. Почему приблизительно — потому как в ВК указана только следующая по отношению к обозначенной вычисляемая дата жизни Русичей — IX век до н.э., когда Русичи пришли на Кавказ, и князь Кий (Древний, первый) стал обустраиваться там и построил город Киев (Древний, первый) предположительно у Эльбруса. *«И поставил, во-первых, род Славный мольбище в граде некотором другом Киве, который назывался Киев. И вокруг него стали селиться»* (дощ. 38а). А также: *«И так содеяв, вышли в другие места три рода. И сел всякий в своей области. Кий же рек ставить град и ему имя дано «Киев»»* (дощ. 31б). Если мы сравним хронологию событий по ВК с периодизацией памятников Андроновской культурно-исторической общности, то увидим полное совпадение событий ВК с указанным семиреченским (Семиречье и Фергана) этапом культуры — XII-X вв. до н. э.

В связи с выше изложенным представляют также интерес сведения В.Татищева о расселении Скифов, что сильно перекликается с данными ВК и с расселением арийцев в целом по ойкумене. В.Татищев, опираясь на древние источники, сообщает, что «после

разделения земли Скифы образовали три главные группы — африканскую, азиатскую, европейскую, которые сами потом на разные части и народы разделились. Первое, африканских скифов Птолемей указывал близ Египта на южной стороне Нила. Они с египтянами о старшинстве войны имели. (По нашим сведениям скифы, читай арийцы, не только войны имели, но и создали свою вторую Арийскую Империю на севере Африки (см. главу I)). Второе, Птолемей на реке Индос указывает Скифов индийских. (Это соответствует древнейшему заселению Индии первой арийской подрасой по эзотерическим сведениям после 18 тыс. до н.э.) Третье, в Азии скифы были перед Имаем или за горами Имайскими, которые иногда Таурос именуют. Птолемей определял эти горы на востоке от Каспийского моря, где от них разные реки в Каспий текут, в том числе Яксарт, ныне именуемый Аму, а также Окус и другие». Поэтому Имайские горы, по мнению историка, размещались в Бухарии, как отдельные или отрог Великого пояса, которые Алатау (один из хребтов Тянь-Шаня) именуются. Очевидно, это Семиреченский край в горах, на который мы ранее и указывали. И далее по В.Татищеву: «И Ключерий также их [горы] там полагал. Народы этой части в Лексиконе историческом названы аланы, яксарты и саки, но Геродот в этом месте главным народом указывает массагетов, а также сакжиан, соседних с саками (читай скифами). Следовательно, Скифы были перед Имаем, жили к востоку и югу от Арала (а это уже Семиречье Туранской долины). В Лексиконе историческом указано, что со Скифами за Имаем граничили на севере Скифы гиперборейские (судя по всему, представители Северной прародины, оставшиеся в тех краях). На востоке Серика, что ныне Китай. На юге Скифы вышеобъявленные перед Имаем и в Индии. На западе азиатские сарматы, у которых знатнейший город Иседон был. Из этого следует, что Скифы располагались где-то у истоков рек Сыр и Аму-Дарьи на склонах горного массива». Таким образом, мы получили еще одно подтверждение о расселении арийцев в тех регионах, которые обозначены в нашем исследовании — в Индии, в Приуралье, в двух Семиречьях азиатских — в Туранской долине и в районе озера Балхаш. Значит, ВК донесла до нас реальные сведения об арийцах.

Здесь также необходимо отметить результаты исследований археолога В. Флоринского, который видел среди сибирских древностей — археологических памятников одного и того же типа (погребения в курганах) — древности Семиречья (у Балхаша) в качестве ближайшей точки арийской прародины, предполагаемой на то время (конец XIX века) в Центральной Азии в бассейне рек Сыр и Аму-Дарьи. В.Флоринский отмечал, что ни одна из известных ему областей Европейской и Азиатской России не представляет такой величавой и цельной картины древнего курганного погребения, как многочисленные курганные кладбища, расположенные на отлогих северных предгорьях Алтайского хребта. На протяжении XVIII и XIX веков исследователи пытались понять, какие же народы определяли суть исторических процессов в Центрально-азиатском и Западносибирском регионах. Как видим, жизнь в этих регионах была насыщенной, после чего и осталось много курганных погребений. Более того, можем утверждать, что эти погребения принадлежали скифам, что однозначно идентифицируется с арийскими племенами.

Посмотрим, что ВК говорит о бассейне Волги. Эта территория издавна принадлежала Русичам. В дощ. 34 говорится: «*Есть земли Волжские по Ра реке с обеих сторон. То была вся земля Отцов наших. И она была своя у нас в те годы*». Известно, что реки играли большое значение в жизни исторических славян. В ВК выделен также район «*за морем в крае Зеленом*», где в X веке до н.э. зародились Славянские роды — появились Древляне,

Поляне, Кривичи, Северяне и Русы: *«Сотворились роды те на семи реках, где мы обитали за морем в Крае Зеленом, куда скот водили в древности до исхода к Карпатским горам»* (дош. 9а). Поэтому Прикаспийского степи на восток от моря и далее до Туранского Семиречья можно выделить в качестве одного из основных мест обитания племени Русичей (арийцев) в древности. Эти сведения ВК можно связать с информацией, донесенной до нас генерал-губернатором А.Чайковским (середина 19 века). В древности Семиречье Туранской долины представляло собой цветущий сад, где расцвела Арийская держава Ариана. Тем самым видим, что сведения ВК подтверждают существование Арийской державы и в Средней Азии. Но арийцы, как нам известно, вынуждены были покинуть те места из-за великой засухи, поразившей тот регион приблизительно с 2200 до 1900 годы до н.э.

«Сто раз Русь начиналась и сто раз была разбита. От полуночи и до полудня ... так скот вели Праотцы наши, и были Орием Отцом в край Русский приведены, чтобы там пребывать. И на страданья многие не обращали внимания, и раны, и холода. Вот, так дошли досюда и так поселились огнищане на Русской земле» (дош. 2а). Возможно, слова «от полуночи и до полудня» являются воспоминанием (кстати, единственное такое место в ВК), говорящем об исходе древних Русов с Крайнего Севера, смешанным здесь с событиями более поздними, приходом их на Русь с Востока. Ю.Миролюбов упоминает в своих трудах, что на рубеже XIX–XX-го веков на юге России, в Приазовье, ещё помнили легенду о выходе Русов из легендарной Земли Араз (в этом имени явно слышится нечто похожее на «Арья»), расположенной за Полярным Кругом: «Жизнь предков-Русов в Земле Аразов была идеальной и лишённой всякого страдания. Страдали Русы после, уже покинув Землю Араз».

В Сказах Захарихи говорится, что уже выйдя с Севера, Русы разделились «на три купы. Одна пошла прямо на восток Солнца и там большую землю добыла, а люди в той земле жёлтые (судя по всему, имеются в виду китайцы). Другая пошла прямо на полдень и пришла в землю Инску (по ВК, Иньский край). Там и осталась, пока «в Шуму покой настанет» (здесь «Шум» — Шумерия. — *Прим. Ю.Миролюбова*). Там и жила она, и там царь Могучар был, и царство могучарское стало. Были там братья Русов — Хорпы — „Васильки“ тоже. Скоро и там жизни не стало. Ушли Русы на закат солнца (переселение сначала к Кавказу, по ВК, а затем на Русскую равнину), и всё новые земли добывали». В этой легенде не говорится, куда пошла третья «купа» Русов, но логично предположить, что на Запад. Таким образом, приблизительно 70 тысяч лет назад одна из частей древних Предков с севера поселилась где-то на территории нынешней Центральной и Северо-западной России, часть ушла на Юг, а часть — на Восток. И уже тысячелетия спустя, как повествует ВК, Праотцы (через восточное Приволжье, а также и через Фарсийскую землю) были приведены в край Русский. Когда точно, это неведомо, но *«случилось это до нынешнего времени за две тьмы. А после тех двух темей варяги пришли... и землю у Хазар, у которых мы были в кабале, забрали в руки свои* (дош. 2а). «Две тьмы» — двадцать тысяч лет, а до «до нынешнего времени» — это до времени окончательного создания ВК, т.е. IX в. н.э. Как видим, все указанные непривычные для нас даты — 70 тысяч лет, 20 тысяч лет вполне вписываются в ту хронологию (см. выше), которая излагается в эзотерических учениях. Сведения ВК и Сказы Захарихи, таким образом, подтверждают хронологию жизни арийских племен и по Эзотерическому учению.

Существует мнение некоторых исследователей, видимо, остерегающихся таких больших цифр в истории наших Предков и предлагающих нам считать нашей историей только события последней тысячи лет, что память первобытных бесписьменных народов не фиксирует событий столь точно. Согласиться с этим нельзя. Веды, священное наследие древних ариев, передавались тысячелетиями изустно. Таким же образом могли передаваться и рассказы наших предков о древнейших событиях. В конце концов, наличие у наших предков и некой письменной традиции (хотя это наукой до сих пор и не отмечено) вполне может быть отодвинуто и в такую древность. Хотя эта эпоха и считается максимумом последнего оледенения, но не везде же были льды. И как выясняется, на Русской равнине вообще не было льдов и оледенения! При этом опять-таки мы видим хронологическую связь эзотерических сведений со славянскими источниками. Тем самым мы можем более четко представить жизнь арийских племен, так как имеем подтверждающие друг друга сведения.

Как видим, «Велесова книга» помогла нам разобраться в некоторых моментах жизни ариев. Мы показали, что имеется связь между различными историческими сведениями об ариях. Тем самым можем констатировать реальность существования арийских племен, их маршрутов перемещения в соответствии с нашей концепцией – с севера от Ледовитого океана до Индии.

ЗАКЛЮЧЕНИЕ

Нет нужды говорить много слов в заключение нашего исследования об арийских основах нашей текущей цивилизации. Мы нарисовали всего лишь некий контур процессов зарождения Арийской цивилизации, ее распространения и получения того статуса кво, который мы имеем на текущий момент в устройстве мира на нашей планете. Первичные сведения об арийцах мы взяли из Эзотерического учения. Можно с этими знаниями соглашаться или нет, верить в них или нет, но одно очевидно, что северные земли нашей планеты были когда-то заселены некими народами — в нашем понимании арийцами, в околонучном текущем понимании — гиперборейцами. Именно оттуда, из северных земель, исходили основные импульсы эволюции нашего человеческого общества, что подтверждается в первую очередь документально в индоиранских древних книгах. Конечно, с этим еще стоит разбираться и уточнять много возникающих неясных моментов, но, как нам кажется, мы стоим на верном пути к познанию истины. Почему мы так уверены? Анализ и сравнение эзотерических сведений с данными других наук говорит в пользу этого. События из жизни древних ариев, описываемых в разных источниках, представленных нами в исследовании, практически совпадают по основным, конечно, известным событиям. Хронология требует уточнения, но это связано только лишь с предполагаемыми датами древнейших событий, которые по понятным причинам нельзя перепроверить.

Сравнительное языкознание ранее всех других наук установило близость друг к другу целого ряда языков и сделало из этого правильный вывод об общности происхождения народов одной группы — индоевропейской. Сюда относятся следующие главные народы: славяне, романцы, германцы, кельты, греки, литовцы, армяне, албанцы, иллирийцы, фракийцы, фригийцы, персы и индийцы. Изучение древнейшей истории этих народов и их первобытной культуры все сильнее убеждает в их взаимном родстве и общности их происхождения. Принимая же во внимание близость культур индоевропейских народов — естественно предположить, что первоначальная родина индоевропейцев лежала именно на далеком севере. Это предположение подтверждается множеством разных соображений. Антропологи и этнографы, установив общность происхождения европейских (т.е. славянских, романских, германских и др.) народов с персами и индийцами, встречали большие трудности при решении вопроса о том, где жили предки этих народов еще до их разделения и расселения. Традиционное повествование о великом переселении из Азии в Европу мало объясняет дело. Одно время полагали, что все европейские народы вышли из Индии. Это было без труда опровергнуто. Потом полагали, что индоевропейцы первоначально жили в Южной Персии, но и это предположение вызывало много веских возражений. И вот шаг за шагом, с развитием наших знаний, с ростом этнографии — историки также оказываются вынужденными отодвигать родину индоевропейцев все выше и выше на север. Теперь данные этнографов, наконец, должны сойтись с данными естественников, и приходится признать, что общая родина индоевропейских народов — до их разделения на народы и племена — лежала где-то высоко на севере, в местах, где ныне холодный, суровый климат. Точнее определить, где именно была эта родина, мы попытались в нашем исследовании. Учитывая, что до X тыс. до н.э. весь Крайний Север был обитаем для людей и животных, можно думать, что родина эта лежала где-то очень высоко на севере.

На основании ряда астрономических соображений и вычислений Б.Тилак и, независимо от него, многие другие исследователи пришли к убеждению, что в Ведах сохранились до наших дней самые древние воспоминания человечества, сохранились воспоминания о жизни за 4–5 и более тысяч лет до Р.Х., причем в те времена культура уже была развита настолько, что люди обращали внимание на явления небесных светил и наблюдали за ними. Таким образом, Веда является древнейшим, а потому и ценнейшим памятником человеческой мысли, и в этом отношении с ними может равняться только священная книга древних персов — Авеста. В Ведах и Авесте, этих памятниках древней истории, сохранились воспоминания о жизни индоевропейцев в северных областях. И, исходя из гипотезы о северном происхождении индоевропейцев, оказалось возможным удивительно просто, естественно и безыскусственно объяснить множество доселе никому не понятных мест этих священных книг.

В самых древних частях священной персидской Авесты — в книге Вендидад, имеются удивительно ясные и отчетливые указания на то, какой была древняя родина предков. Книга Вендидад распадается на 22 главы. По смыслу своему, содержанию, отчасти даже по языку и способу изложения — первые две главы стоят особняком. И вот эти две наиболее древние главы играют совершенно исключительный интерес. В первой главе перечисляется 16 стран, созданных богом Ахура-Маздою. Из этих 16 стран около семи последних удалось связать с определенными географическими пунктами. Так, страна Сугхдха есть, по-видимому, местность, известная из описаний походов Александра Македонского под названием Согдиана, где ныне находится Самарканд; страна Муру, Маргу или Маргиана — современный Мерв; страна Бакхди — древняя Бактрия; страна Харойю или Харайва — древний Арейя, ныне Герат; страна Харахванти — древний Хараувати — ныне Харут (река и местность в Афганистане); страна Хаутумант — ныне Хелменд (река и местность там же); страна Рагха — древний Ран и, наконец, страна Хантахенду соответствует древнеиндийскому названию нынешнего Пенджаба — Сантасиндху. Порядок распределения семи стран, названия которых понятны нам, показывает, что это, по всей вероятности, перечисление этапов, по которым двигались предки персов, или, вернее, общие предки индоевропейцев, при постепенном переселении их на юг. Последней страной указан Пенджаб, который и был, вероятно, самым южным местом, где жили еще неподелившиеся индо-персы. Из него индийцы двинулись еще далее на юг, персы же — в современную Персию.

Когда, откуда отделились их европейские сородичи — этого из Авесты, конечно, не видно. Но особый интерес, ввиду сказанного, приобретает описание первой страны Ахура-Мазды, страны, где прежде всего жили предки. Страна эта называется Айрийайна Ваейю (в совр. транскрипции Арьянам Ваэджо), что совпадает с более поздним названием персидской литературы «Иран-Вейю». Слово «Ваейю», или «Вейю», означает семя, зерно, зародыш. Слово же Арьяна, Иран — название народа, — арийцы (предки индоевропейцев). Таким образом, название первой страны Ахура-Мазды в переводе на русский язык значит «семя арийцев» или «родина арийцев». Страна эта ни в коем случае не теперешний Иран, который получил свое название уже позднее от арийских народов.

В Авесте весьма подробно описываются условия жизни в Арьянам Ваэджо, и нет никаких оснований не принять это описание. Первоначально Арьянам Ваэджо была прекрасной страной, счастливым творением бога. Это была теплая страна с длинным летом и с короткой не суровой зимой, и люди благоденствовали в ней. Но злой и коварный враг

Ахура-Мазды бог Ангра-Майнью (или Ариман) задумал погубить эту страну и наслал на нее холод и снег. Он сделал так, что зима становилась все длиннее и суровее, а лето короче, и наконец, в стране этой стало, сравнительно с прежним, наоборот — 10 месяцев зимы и только два месяца лета, так что в стране нельзя было более жить.

В настоящее время, когда наука доказала существование подобной перемены климата на севере (см. также (2)), где в течение длительного периода было очень тепло и где после начала последнего ледникового периода стало холодно, и где холодно и ныне — нет никаких оснований принимать вышеприведенные описания из Авесты за вымысел. Гораздо естественнее рассматривать эти описания первой страны Ахура-Мазды как историческое, правдивое описание древней родины арийцев, которая была высоко на севере, была теплой, имела 10 летних и 2 зимних месяца до тех пор, пока постепенно не наступили постоянные холода, сделавшие ее необитаемой.

Во второй главе книги Вендидад мы встречаем поразительное описание постепенного наступления ледникового периода, заставившего людей покинуть свою благодатную родину. После описания прекрасной жизни в Арьянам Ваэджо, этом раю арийцев, излагается гибель этогорая. Наступление неблагоприятных условий жизни предсказывается богом, который предупреждает людей о грозящей им беде — наступлении холодов. Что удивительно, в индийских Ведах есть аналогичное описание гибели первоначальной благодатной родины, предсказанной людям божеством. Только индийское предание уже заменило непонятный для них снег — водой. Предание говорит, что вождь людей Ману получает предупреждение от бога, принявшего образ рыбы. Рыба говорит: «Воды нахлынут, зальют собою всю землю, погубят все живое, и от этого я хочу тебя спасти». Индийское предание, несомненно, стоит в тесной связи с преданием Авесты и излагает то же явление, но уже не столь точно и заменяя снег более понятным для жителей жарких стран веществом — водою. Целый ряд подробностей совпадает в обоих преданиях. Так, в Авесте спасшийся человек называется Йимой — сыном Вивангхата, а в индийских Ведах говорится о Ману — сыне Вивасвата, так что Йима и Ману, по-видимому, одно и то же лицо.

Таким образом, можно констатировать, что современные археологические открытия и данные из древнеарийской литературы подтверждают эзотерические сведения и позволяют сделать вывод о существовании древнейшей Арийской цивилизации, которая сохраняется до настоящего времени, а также о северном пути исхода ариев и их Северной прародине. Также следовало бы принять во внимание, что Гупта Видья, Тайное Знание, сохраняющееся неисчислимыми (с нашей нынешней точки зрения) тысячелетиями, говорит о зарождении и развитии ариев на севере Азии приблизительно миллион лет назад, что и показано в исследовании. Конечно, ортодоксальная наука такую хронологию напрочь отвергает. Но, как мы показали, ничто не противоречит подобным цифрам. Если археологами пока не найдены останки наших древних Предков такого или подобного возраста, это совсем не значит, что их не было — просто до недавнего времени практиковалось сожжение останков умерших, а не их захоронение, — захоранивались лишь останки великих святых, а потом и владык.